nordplan
arkitektur
konstruksjon
landskap

Oppdragsgivar Flakk Gruppen AS
Oppdrag Områdeplan Sulafjellet – Eigedommar ved gondolbane
Rapport type Utgreiing
Prosjektnr. 20087
Dato 30.06.2023



Utgreiing

Utgreiing av eigedommar ved gondolbane

Nordplan AS har utarbeidd denne utgreiinga av eigedommar som ligg nærare senterline gondolbane enn 60 meter (120-meters belte). Løysingar i reguleringsplan revidert etter 1. høyring er grunnlag for alle mål. Tema i utreiinga:

- Om der er areal på eigedommen som ligg i sikringssona til gondolbana, med størrelse og bruksformål, skilt mellom bebyggbart areal og anna areal.
- Om der er bygningar som ligg i sikringssona til gondolbana, bustadbygg og næringsbygg.
- Avstandar frå næraste punkt på bygg til næraste wire på bana (relevant for branntryggleik)
- Avstand frå næraste mast til fasade på bygg (utsikt)
- Avstand frå næraste mastetopp (støykjelde) til fasade på bygg
- Avstand frå gondolvindu til fasade på bygg, relevant for innsyn.

Innhald i rapport

- Oversiktskart nedre del
- Oversiktskart øvre del
- Informasjonstabell, alle eigedommar
- Kartutsnitt for kvar eigedom med:
  Alle mål og avstandar for aktuell eigedom
  Vertikalprofil bane, der bygget ligg i sikringssone
  Karta er sortert etter stigande profilnummer på gondolbana, frå bunnstasjon og oppover
- Illustrasjonar av gondolbane i bebygd område, med anlegg vist i Google Earth

Fargebruk i informasjonstabell

Det er lagt farge i nokre kolonner på tabellen, for å gjere denne meir lesbar. Følgjande grenseverdiar er brukt for ulike verdiar:

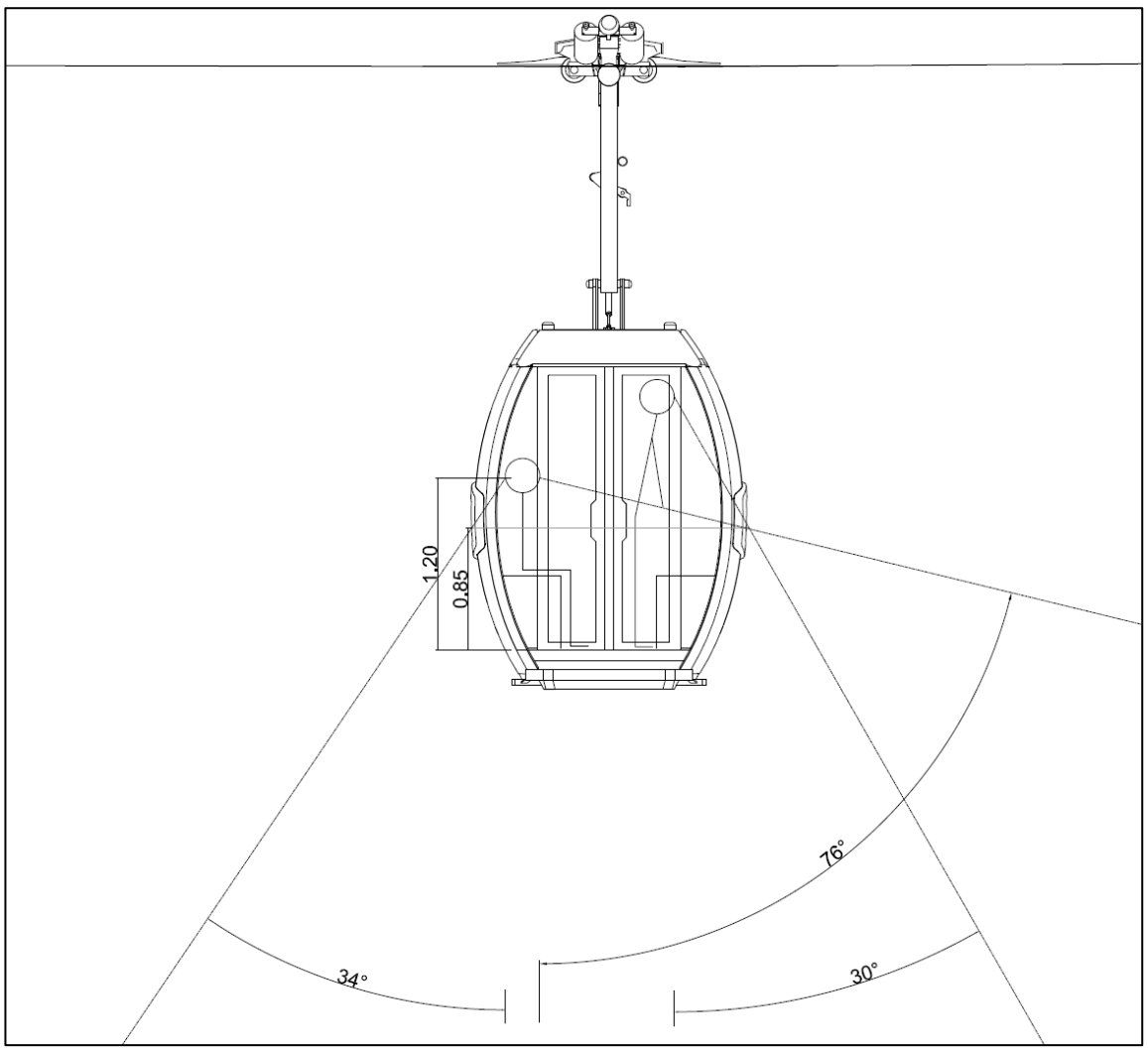
Hor. avstand wire-bygg (Brann)		0-12			12-20	>20
Vert. avstand wire-bygg (Brann)		0-20			20-30	>30
Hor. avstand mast-fasade (Utsikt)	0-15	15-25	25-35	35-50	50-70	>70
Avstand mastetopp - fasade, skråmål (Støy)	0-15	15-25	25-35	35-50	50-70	>70
Avstand gondol-fasade, skråmål (Innsyn)	0-15	15-25	25-35	35-50	50-70	>70

Nokre kommentarar:

<u>Avstand til wire:</u>
Når det gjeld avstandar målt frå wire, så gjeld den næraste av dei to wirane. Det er rekna 3,2 meter avstand frå bana si midtlinje til wire på kvar side av midtlina.

<u>Branntryggleik:</u>
Brann i bygning under gondolbana vil ikkje påvirke stabiliteten til bana når avstand frå wire til næraste punkt på bygg er større enn 12 meter horisontalt, eller 20 meter vertikalt. Det er tilstrekkeleg at ein av desse verdiane er innfridd.

<u>Innsyn:</u>
Med tanke på innsyn er minsteavstandar (skråmål) for siktline mellom vindu i gondol og fasade beregna for kvart bygg. Bygningar med kort horisontal avstand til gondol vil kome i blindsone under gondolen i det den passerer bygget.



Lengde på siktline er korrigert for dette i eiga kolonne i tabellen.
Ein synsvinkel på 30 grader er lagt til grunn for korreksjonen, jamfør illustrasjonen til venstre.

Blindsona vil variere etter høgde på frosting, sitjeplass i gondolen og utforming av gondolen. Figuren til venstre illustrerer siktlinjer frå sitjande og ståande med frosting av gondolvindu opp til 85 cm over golv.

Definisjon av sikringssone

Etter Lov om taubaner §26 gjeld sikringssona i ein avstand på «20 meter regnet fra taubanens midtlinje», altså ei total breidde på 40 meter. I reguleringsplanen er sikringssona definert noko større, ved bunnstasjon er den sett til 22 meter frå bana si midtlinje, og ved mellomstasjon 24 meter frå bana si midtlinje. Det er sikringssona som framgår av reguleringsplanen, med total breidde frå 44 og til 48 meter som ligg til grunn for vurderingar i denne rapporten.

Områdeplan Sulafjellet
Eigedommar ved gondolbane
Oversikt nedre del

23m
23m
23,5m
23,5m
60m
60m
23,9m
23,9m
Svanselva

Områdeplan Sulafjellet
Eigedommar ved gondolbane
Oversikt øvre del

Sula gondol: Eigedommar mindre enn 60 meter frå cl gondolbane

Sula gondol: Eigedommar mindre enn 60 meter frå cl gondolbane

Merknader:
1) 0=Nei 1=Ja
2) 0= Bygg under wire, - = Ikkje bygg på eigedom
3) For bygg i sikringssone, næraste punkt på tak
4) Avstand næraste mast til næraste punkt på fasade bustad
5) Avstand frå mastetopp (støykjelde) til fasade
6) Målt vinkelrett på wire (næraste punkt)
7) Korrigert hor. avstand for blindsone under gondol, synsvinkel 30 gr.
8) Nedre takkant minus 1,5m

								I sikringssone			Avstandar wire - bygg (Branntryggleik)					Avstandar mast - fasade (Støy, utsikt m.v.)				Avstandar gondol - fasade Innsyn m.v.)						Areal i sikringssone						
Pr.nr	G.nr	B.nr	+ B.nr	Gateadresse	Nr	Dagens bruk	Regulert formål	Eigedom i sikringssone 1)	Bustadbygg i sikringssone 1)	Næringsbygg i sikringssone 1)	Hor. avstand wire-bygg 2)	Vert. avstand wire-bygg 3)	Avstand wire - bygg, skråmål 3)	Regulert mønehøgde	Restriksjon reg. byggehøgde	**Hor. avstand mast-fasade 4)**	Kotehøgde wire i aktuell mast	Diff høgde topp mast-fasade	**Avst. mastetopp-fasade, skråmål 5**	Hor. avstand gondol-fasade 6)	Korr hor. avstand for blindsone 7)	Kotehøgde gondolvindu augehøgd	Kotehøgde fasade 7)	Diff høgde gondolvindu-fasade	**Avst. gondolvindu-fasade, skråmå**	**Areal i sikringssone Totalt**	Areal i sikringssone IKKJE bebyggbart ihht byggegrense	Areal i sikringssone Bebyggbart bustad	Areal i sikringssone Bebyggbart Tenesteyting	Areal i sikringssone Bebyggbart Næring	Areal i sikringssone Friområde	Areal i sikringssone LNF/Naturområde
90	**109**	**90**		O.A.Devoldvegen	1	Bustad	Bustad	0	0	0	57,0	-	-	-	-	**61,5**	41,9	29,0	**68,0**	55,5	-	39,1	12,9	26,2	**61,4**	**0**	0	0	0	0	0	0
120	**109**	**324**		O.A.Devoldvegen	7	Bedehus	Forsamlingslokale	1	0	1	0,0	24,4	24,4	11,0	Nei	**22,4**	41,9	27,1	**35,1**	0,0	14,1	39,2	14,9	24,4	**28,1**	**2488**	716	0	1707	65	0	0
125	**109**	**469**		O.A.Devoldvegen	9	Omsorgsbustad	Off. tenesteyting	1	1	0	5,7	27,8	28,4	11,0	Nei	**41,3**	41,9	30,4	**51,3**	4,2	16,9	40,8	11,5	29,3	**33,8**	**567**	272	0	295	0	0	0
165	**109**	**526**	568	Molværsvegen		Trafikkareal	Tr.areal/Bustad/Mast	1	0	0	-	-	-	-	-	**-**	-		**-**	-				-	**-**	**550**	488	0	0	62	0	0
173	**109**	**516**		Elvadalen	2	Bustad	Bustad-fortetta	1	0	0	20,6	-	-	9,5	Nei	**90,0**	41,9	25,0	**93,4**	19,1	-	45,5	16,9	28,6	**34,4**	**56**	55	1	0	0	0	0
188	**109**	**378**		Molværsvegen	41	Forretning	Sentrumsformål	1	0	1	12,4	31,9	34,2	12,5	Nei	**101,0**	41,9	26,4	**104,4**	10,9	17,7	46,1	15,5	30,6	**35,3**	**1233**	494	0	0	739	0	0
195	**109**	**426**		Molværsvegen	35	Bustad	Bustad	1	0	0	33,5	-	-	-	-	**143,0**	41,9	26,8	**145,5**	32,0	-	46,8	15,1	31,7	**45,0**	**23**	23	0	0	0	0	0
204	**109**	**428**		Remane	5	Bustad	Sentrumsformål	1	1	0	1,1	27,4	27,4	12,5	Nei	**119,5**	41,9	24,3	**121,9**	0,0	18,0	48,7	17,6	31,1	**35,9**	**1098**	533	565	0	0	0	0
210	**109**	**46**		Molværsvegen	43	Bustad	Bustad	0	0	0	52,5	-	-	-	-	**141,0**	41,9	21,5	**142,6**	51,0	-	50,7	20,4	30,3	**59,3**	**0**	0	0	0	0	0	0
212	**109**	**32**		Molværsvegen	37	Bustad	Bustad	0	0	0	55,7	-	-	-	-	**141,0**	41,9	24,8	**143,2**	54,2	-	51,0	17,1	33,9	**63,9**	**0**	0	0	0	0	0	0
225	**109**	**48**		Remane	7	Bustad	Bustad	1	1	0	5,0	29,8	30,2	9,5	Nei	**144,5**	41,9	20,5	**145,9**	3,5	18,1	52,7	21,4	31,3	**36,1**	**368**	228	140	0	0	0	0
235	**109**	**345**		Remane	11	Bustad	Bustad	1	0	0	30,8	-	-	-	-	**155,0**	41,9	22,0	**156,6**	29,3	-	54,7	19,9	34,8	**45,5**	**21**	21	0	0	0	0	0
250	**109**	**37**		Remane	3	Bustad	Bustad	1	1	0	11,9	33,1	35,2	9,5	Nei	**154,3**	93,7	73,6	**171,0**	10,4	21,5	57,4	20,1	37,3	**43,1**	**525**	286	239	0	0	0	0
252	**109**	**346**	589	Remane	9	Bustad	Bustad	1	1	0	7,2	34,5	35,2	9,5	Nei	**156,0**	93,7	72,6	**172,1**	5,7	20,5	56,6	21,1	35,5	**41,0**	**1100**	613	487	0	0	0	0
253	**109**	**464**		Remane	15	Bustad	Bustad	0	0	0	64,9	-	-	-	-	**166,0**	93,7	76,4	**182,7**	63,4	-	57,5	17,3	40,2	**75,1**	**0**	0	0	0	0	0	0
274	**109**	**463**		Remane	17	Bustad	Bustad	0	0	0	49,3	-	-	-	-	**146,1**	93,7	75,2	**164,3**	47,8	-	60,7	18,5	42,2	**63,8**	**0**	0	0	0	0	0	0
307	**109**	**466**		Remane	21	Bustad	Bustad	0	0	0	69,3	-	-	-	-	**126,9**	93,7	72,5	**146,2**	67,8	-	66,2	21,2	45,0	**81,4**	**0**	0	0	0	0	0	0
330	**109**	**24**		Molværsbrauta		Grøntareal	Tenesteyting/Friomr.	1	0	0	-	-	-	11,0	-	**-**	-		**-**	-				-	**-**	**1223**	179	0	947	0	97	0
344	**109**	**556**		Remane	20	Bustad	Bustad	1	0	0	27,0	46,4	53,7	9,5	Nei	**71,6**	93,7	68,5	**99,1**	25,5	27,9	73,5	25,2	48,3	**55,8**	**6**	6	0	0	0	0	0
366	**109**	**333**		Remane	22	Bustad	Bustad	0	0	0	42,7	-	-	-	-	**65,1**	93,7	65,6	**92,4**	41,2	-	59,8	28,1	31,7	**52,0**	**0**	0	0	0	0	0	0
400	**109**	**10**		Molværsbrauta		Grøntareal	Friområde/Mast	1	0	0	-	-	-	-	-	**-**	-		**-**	-				-	**-**	**7308**	393	0	0	169	6746	0
422	**109**	**550**		Mikalgarden	6	Bustad	Bustad	0	0	0	57,9	-	-	-	-	**59,7**	93,7	66,3	**89,2**	56,4	-	91,6	27,4	64,2	**85,5**	**0**	0	0	0	0	0	0
448	**109**	**364**	597	Karibakken	5	Bustad	Bustad	0	0	0	64,8	-	-	-	-	**73,6**	93,7	53,4	**90,9**	63,3	-	92,0	40,3	51,7	**81,7**	**0**	0	0	0	0	0	0
462	**109**	**365**	596	Karibakken	7	Bustad	Bustad	0	0	0	36,7	-	-	-	-	**60,3**	93,7	55,7	**82,1**	35,2	31,4	92,4	38,0	54,4	**62,8**	**0**	0	0	0	0	0	0
477	**109**	**555**		Karibakken	9	Bustad	Bustad	1	1	0	17,3	49,0	52,0	9,5	Nei	**59,4**	93,7	49,6	**77,4**	15,8	27,2	91,2	44,1	47,1	**54,4**	**304**	212	92	0	0	0	0
510	**109**	**370**		Karibakken	10	Bustad	Bustad	0	0	0	40,5	-	-	-	-	**102,6**	93,7	50,5	**114,4**	39,0	-	91,1	43,2	47,9	**61,8**	**0**	0	0	0	0	0	0
517	**109**	**217**		Mikalgarden		Grøntareal	Friområde	1	0	0	-	-	-	-	-	**-**	-		**-**	-				-	**-**	**1148**	0	0	0	0	1148	0
531	**109**	**216**		Harhaugvegen	17	Bustad	Bustad	1	0	0	23,8	-	-	9,5	Nei	**116,0**	93,7	47,2	**125,2**	22,3	29,4	97,4	46,5	50,9	**58,8**	**1084**	117	15	0	0	952	0
532	**109**	**193**	212	Mikalgarden	28	Bustad	Bustad	0	0	0	47,0	-	-	-	-	**120,9**	93,7	61,5	**135,6**	45,5	-	97,5	32,2	65,3	**79,6**	**0**	0	0	0	0	0	0
558	**109**	**302**		Mikalgarden		Grøntareal	Friområde	1	0	0	-	-	-	-	-	**-**	-		**-**	-				-	**-**	**845**	845	0	0	0	0	0
567	**109**	**457**		Harhaugvegen	13	Bustad	Bustad	0	0	0	49,5	-	-	-	-	**158,8**	93,7	44,4	**164,9**	48,0	-	101,7	49,3	52,4	**71,1**	**0**	0	0	0	0	0	0
582	**109**	**297**		Mikalgarden		Grøntareal	Bustad	1	0	0	-	-	-	-	-	**-**	-		**-**	-				-	**-**	**268**	162	106	0	0	0	0
594	**109**	**416**		Harhaugvegen	19	Bustad	Bustad	1	1	0	4,2	59,3	59,4	9,5	Nei	**167,6**	93,7	48,5	**174,5**	2,7	34,6	105,1	45,2	59,9	**69,2**	**827**	308	519	0	0	0	0
595	**109**	**295**		Mikalgarden		Grøntareal	Bustad	0	0	0	-	-	-	-	-	**-**	-		**-**	-				-	**-**	**0**	0	0	0	0	0	0
607	**109**	**417**		Harhaugvegen	21	Bustad	Bustad	1	0	0	19,8	-	-	9,5	Nei	**182,6**	93,7	56,4	**191,1**	18,3	40,5	107,4	37,3	70,1	**80,9**	**771**	286	485	0	0	0	0
630	**109**	**292**	298	Harhaugvegen	20	Bustad	Bustad	1	1	0	0,0	61,0	61,0	9,5	Nei	**206,8**	93,7	45,8	**211,8**	0,0	36,0	110,2	47,9	62,3	**71,9**	**1158**	427	731	0	0	0	0
633	**109**	**294**		Harhaugvegen	18	Bustad	Bustad	1	0	0	19,0	-	-	9,5	nei	**215,8**	93,7	44,4	**220,3**	17,5	35,4	110,6	49,3	61,3	**70,8**	**392**	203	189	0	0	0	0
650	**109**	**22**				Utmark	Naturområde	1	0	0	-	-	-	-	-	**-**			**-**	-				-	**-**	**612**	0	0	0	0	0	612
720	**89**	**84**				Utmark	Naturområde/Mast	1	0	0	-	-	-	-	-	**-**			**-**	-				-	**-**	**5985**	0	0	0	78	0	5907
810	**89**	**85**				Utmark	Naturområde/Mast	1	0	0	-	-	-	-	-	**-**			**-**	-				-	**-**	**1605**	0	0	0	45	0	1560
900	**90**	**3**				Utmark	Naturområde	1	0	0	-	-	-	-	-	**-**			**-**	-				-	**-**	**8238**	0	0	0	0	0	8238
1015	**94**	**15**				Utmark	Naturområde	1	0	0	-	-	-	-	-	**-**			**-**	-				-	**-**	**99**	0	0	0	0	0	99
1030	**96**	**2**				Utmark/Turveg	Naturområde/Turveg	1	0	0	-	-	-	-	-	**-**			**-**	-				-	**-**	**1263**	227	0	0	0	0	1036
1075	**99**	**9**				Utmark/Turveg	Naturområde/Turveg	1	0	0	-	-	-	-	-	**-**			**-**	-				-	**-**	**106**	18	0	0	0	0	88
1100	**94**	**36**				Utmark/Turveg	Naturområde/Turveg	1	0	0	-	-	-	-	-	**-**			**-**	-				-	**-**	**6107**	480	0	0	0	0	5627
1210	**94**	**378**				Utmark	LNF-område/mast	1	0	0	-	-	-	-	-	**-**			**-**	-				-	**-**	**2521**	0	0	0	159	0	2362
1260	**94**	**20**				Utmark	LNF-område/mast	1	0	0	-	-	-	-	-	**-**			**-**	-				-	**-**	**2808**	0	0	0	13	0	2795
1350	**94**	**18**				Utmark	LNF-område	1	0	0	-	-	-	-	-	**-**			**-**	-				-	**-**	**4926**	0	0	0	0	0	4926
1415	**94**	**37**	43			Utmark	LNF-område	1	0	0	-	-	-	-	-	**-**			**-**	-				-	**-**	**1102**	0	0	0	0	0	1102
1807	**94**	**441**	36			Hytte festepunkt	Festetomt i LNF-omr	0	0	0	65,2	-	-	-	-	**70,7**	426,4	18,4	**73,1**	63,7	-	421,6	408,0	13,6	**65,1**	**0**	0	0	0	0	0	0
SUM								**35**	**8**	**2**															58735	7592	3569	2949	1330	8943	34352

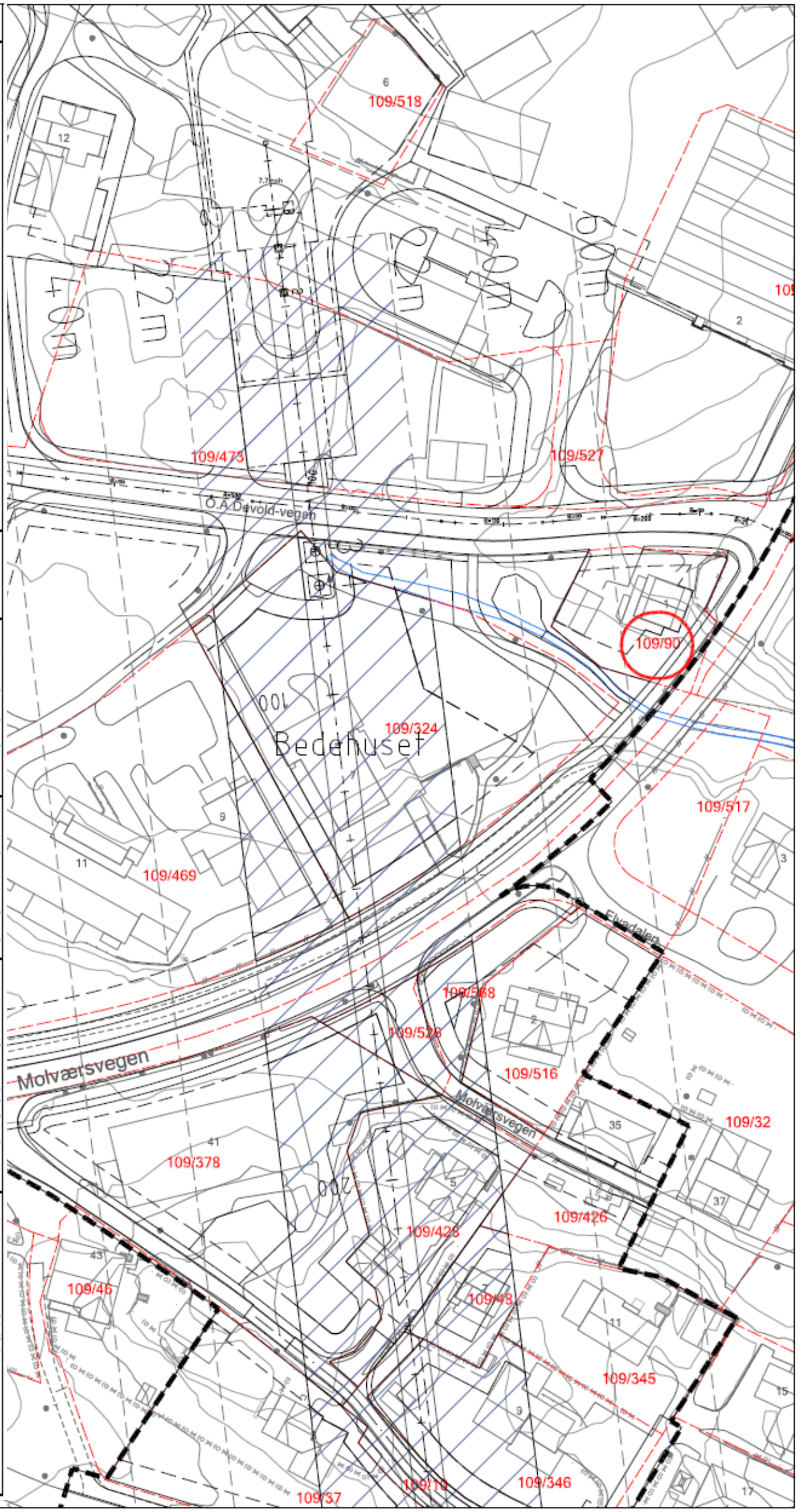
Sula gondol: Eigedommar mindre enn 60 meter frå cl gondolbane

Merknader:
1) 0=Nei 1=Ja
2) 0= Bygg under wire, - = Ikkje bygg på eigedom
3) For bygg i sikringssone, næraste punkt på tak
4) Avstand næraste mast til næraste punkt på fasade bustad
5) Avstand frå mastetopp (støykjelde) til fasade
6) Målt vinkelrett på wire (næraste punkt)
7) Korrigert hor. avstand for blindsone under gondol, synsvinkel 30 gr.
8) Nedre takkant minus 1,5m

Pr.nr	G.nr	B.nr	+ B.nr	Gateadresse	Nr	Dagens bruk	Regulert formål
90	109	90		O.A.Devoldvegen	1	Bustad	Bustad

Sula gondol: Eigedommar mindre enn 60 meter frå cl gondolbane

0	Eigedom i sikringssone 1)	I sikringssone
0	Bustadbygg i sikringssone 1)	
0	Næringsbygg i sikringssone 1)	
57,0	Hor. avstand wire-bygg 2)	Avstandar wire - bygg (Branntryggleik)
-	Vert. avstand wire-bygg 3)	
-	Avstand wire - bygg, skråmål 3)	
-	Regulert mønehøgde	
-	Restriksjon reg. byggehøgde	
61,5	**Hor. avstand mast-fasade 4)**	Avstandar mast - fasade (Støy, utsikt m.v.)
41,9	Kotehøgde wire i aktuell mast	
29,0	Diff høgde topp mast-fasade	
68,0	**Avst. mastetopp-fasade, skråmål 5**	
55,5	Hor. avstand gondol-fasade 6)	Avstandar gondol - fasade Innsyn m.v.)
-	Korr hor. avstand for blindsone 7)	
39,1	Kotehøgde gondolvindu augehøgd	
12,9	Kotehøgde fasade 7)	
26,2	Diff høgde gondolvindu-fasade	
61,4	**Avst. gondolvindu-fasade, skråmå**	
0	**Areal i sikringssone Totalt**	Areal i sikringssone
0	Areal i sikringssone IKKJE bebyggbart ihht byggegrense	
0	Areal i sikringssone Bebyggbart bustad	
0	Areal i sikringssone Bebyggbart Tenesteyting	
0	Areal i sikringssone Bebyggbart Næring	
0	Areal i sikringssone Friområde	
0	Areal i sikringssone LNF/Naturområde	



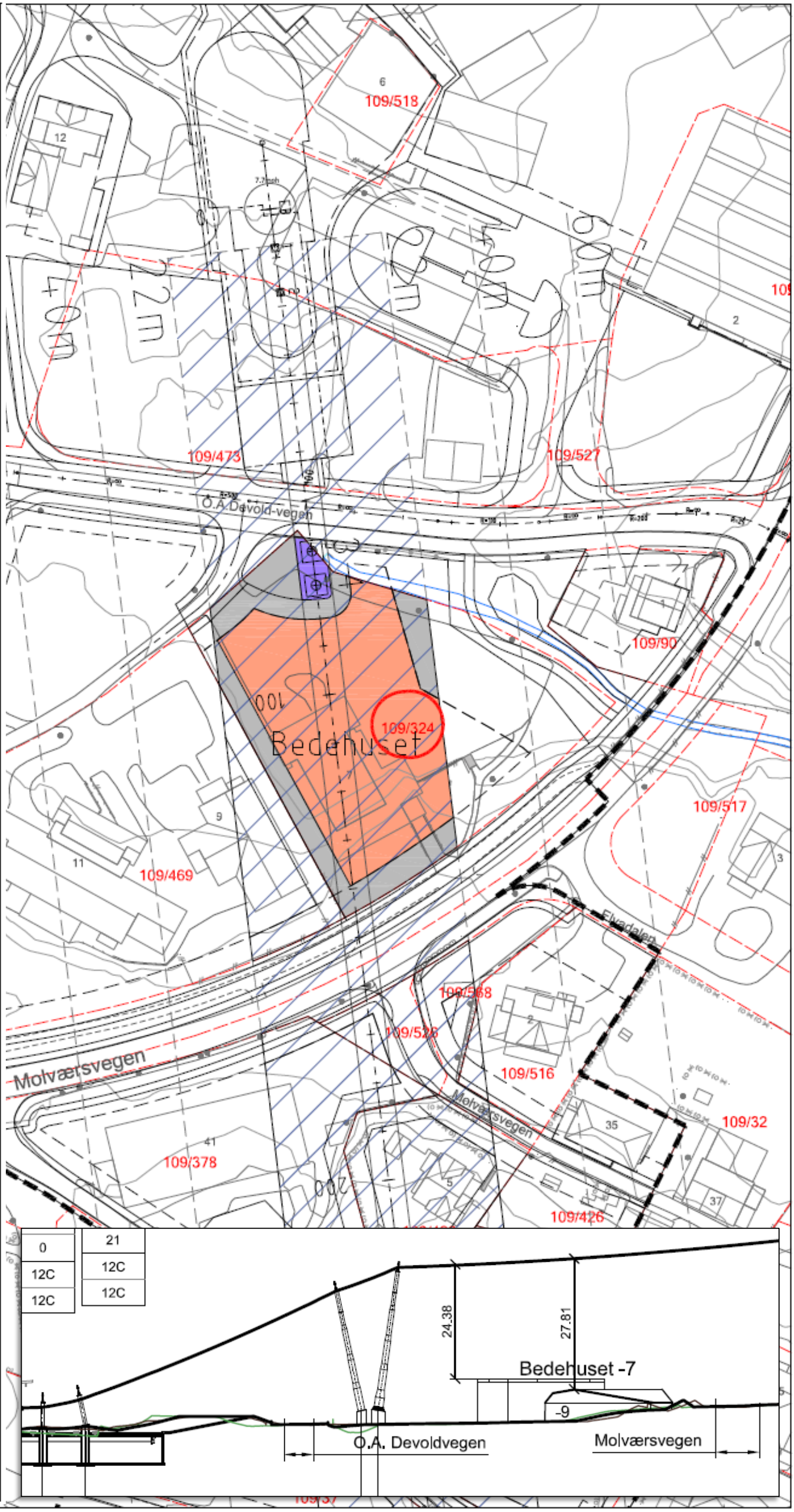
Sula gondol: Eigedommar mindre enn 60 meter frå cl gondolbane

Pr.nr	G.nr	B.nr	+ B.nr	Gateadresse	Nr	Dagens bruk	Regulert formål	Forsamlingslokale
120	109	324		O.A.Devoldvegen	7	Bedehus		

Merknader:
1) 0=Nei 1=Ja
2) 0= Bygg under wire, - = Ikkje bygg på eigedom
3) For bygg i sikringssone, næraste punkt på tak
4) Avstand næraste mast til næraste punkt på fasade bustad
5) Avstand frå mastetopp (støykjelde) til fasade
6) Målt vinkelrett på wire (næraste punkt)
7) Korrigert hor. avstand for blindsone under gondol, synsvinkel 30 gr.
8) Nedre takkant minus 1,5m

Sula gondol: Eigedommar mindre enn 60 meter frå cl gondolbane

1	Eigedom i sikringssone 1)	I sikringssone
0	Bustadbygg i sikringssone 1)	
1	Næringsbygg i sikringssone 1)	
0,0	Hor. avstand wire-bygg 2)	Avstandar wire - bygg (Branntryggleik)
24,4	Vert. avstand wire-bygg 3)	
24,4	Avstand wire - bygg, skråmål 3)	
11,0	Regulert mønehøgde	
Nei	Restriksjon reg. byggehøgde	
22,4	**Hor. avstand mast-fasade 4)**	Avstandar mast - fasade (Støy, utsikt m.v.)
41,9	Kotehøgde wire i aktuell mast	
27,1	Diff høgde topp mast-fasade	
35,1	**Avst. mastetopp-fasade, skråmål 5**	
0,0	Hor. avstand gondol-fasade 6)	Avstandar gondol - fasade Innsyn m.v.)
14,1	Korr hor. avstand for blindsone 7)	
39,2	Kotehøgde gondolvindu augehøgde	
14,9	Kotehøgde fasade 7)	
24,4	Diff høgde gondolvindu-fasade	
28,1	**Avst. gondolvindu-fasade, skråmå**	
2488	**Areal i sikringssone Totalt**	Areal i sikringssone
716	Areal i sikringssone IKKJE bebyggbart ihht byggegrense	
0	Areal i sikringssone Bebyggbart bustad	
1707	Areal i sikringssone Bebyggbart Tenesteyting	
65	Areal i sikringssone Bebyggbart Næring	
0	Areal i sikringssone Friområde	
0	Areal i sikringssone LNF/Naturområde	



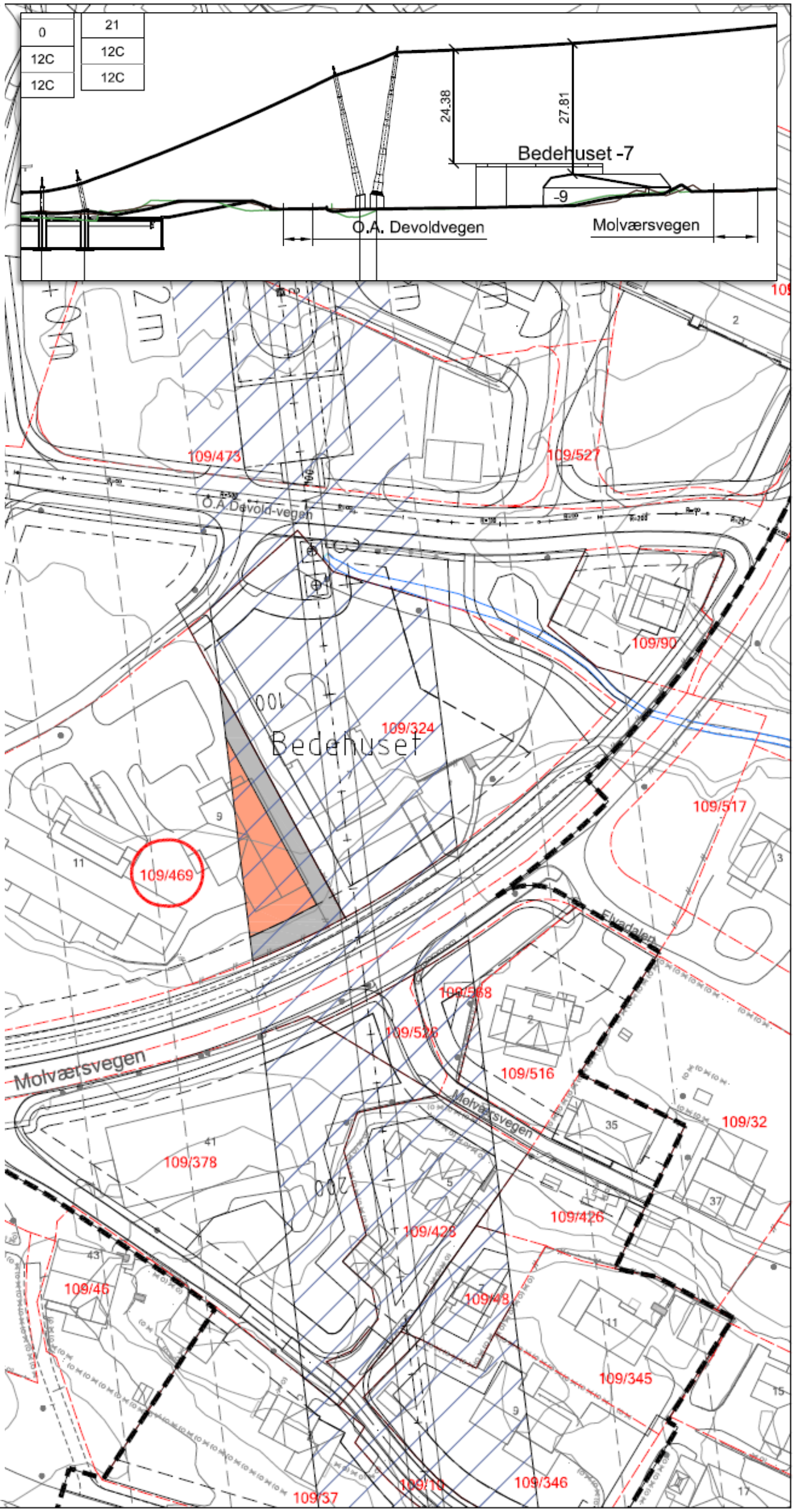
Sula gondol: Eigedommar mindre enn 60 meter frå cl gondolbane

Pr.nr	G.nr	B.nr	+ B.nr	Gateadresse	Nr	Dagens bruk	Regulert formål	Off. tenesteyting
125	109	469		O.A.Devoldvegen	9	Omsorgsbustad		

Sula gondol: Eigedommar mindre enn 60 meter frå cl gondolbane

Merknader:
1) 0=Nei 1=Ja
2) 0= Bygg under wire, - = Ikkje bygg på eigedom
3) For bygg i sikringssone, næraste punkt på tak
4) Avstand næraste mast til næraste punkt på fasade bustad
5) Avstand frå mastetopp (støykjelde) til fasade
6) Målt vinkelrett på wire (næraste punkt)
7) Korrigert hor. avstand for blindsone under gondol, synsvinkel 30 gr.
8) Nedre takkant minus 1,5m

1	Eigedom i sikringssone 1)	I sikringssone
1	Bustadbygg i sikringssone 1)	
0	Næringsbygg i sikringssone 1)	
5,7	Hor. avstand wire-bygg 2)	Avstandar wire - bygg (Branntryggleik)
27,8	Vert. avstand wire-bygg 3)	
28,4	Avstand wire - bygg, skråmål 3)	
11,0	Regulert mønehøgde	
Nei	Restriksjon reg. byggehøgde	
41,3	**Hor. avstand mast-fasade 4)**	Avstandar mast - fasade (Støy, utsikt m.v.)
41,9	Kotehøgde wire i aktuell mast	
30,4	Diff høgde topp mast-fasade	
51,3	**Avst. mastetopp-fasade, skråmål 5**	
4,2	Hor. avstand gondol-fasade 6)	Avstandar gondol - fasade (Innsyn m.v.)
16,9	Korr hor. avstand for blindsone 7)	
40,8	Kotehøgde gondolvindu augehøgd	
11,5	Kotehøgde fasade 7)	
29,3	Diff høgde gondolvindu-fasade	
33,8	**Avst. gondolvindu-fasade, skråmå**	
567	**Areal i sikringssone Totalt**	Areal i sikringssone
272	Areal i sikringssone IKKJE bebyggbart ihht byggegrense	
0	Areal i sikringssone Bebyggbart bustad	
295	Areal i sikringssone Bebyggbart Tenesteyting	
0	Areal i sikringssone Bebyggbart Næring	
0	Areal i sikringssone Friområde	
0	Areal i sikringssone LNF/Naturområde	



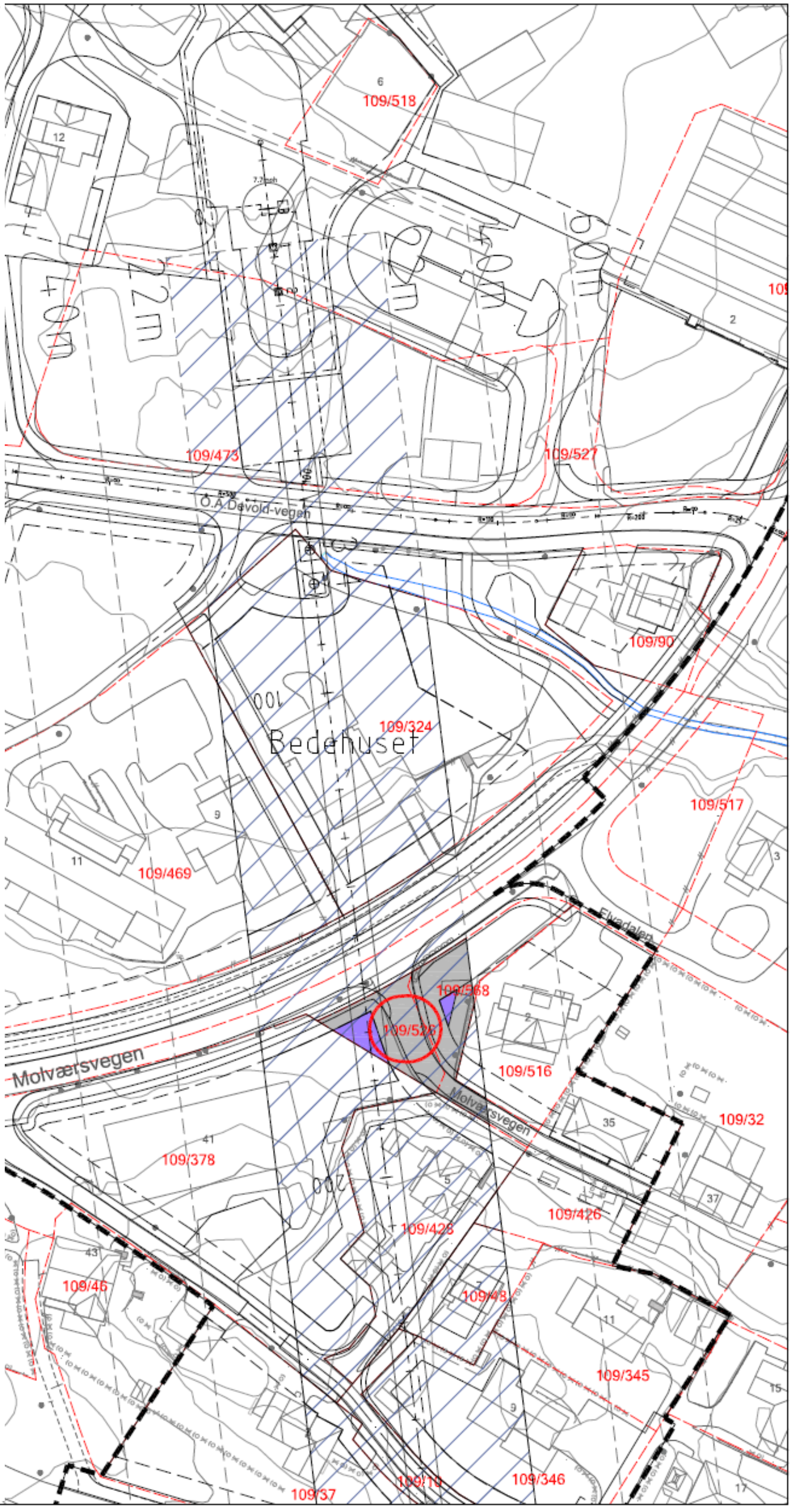
Sula gondol: Eigedommar mindre enn 60 meter frå cl gondolbane

Pr.nr	G.nr	B.nr	+ B.nr	Gateadresse	Nr	Dagens bruk	Regulert formål
165	109	526	568	Molværsvegen		Trafikkareal	Tr.areal/Bustad/Mast

Sula gondol: Eigedommar mindre enn 60 meter frå d gondolbane

Merknader:
1) 0=Nei 1=Ja
2) 0= Bygg under wire, - = Ikkje bygg på eigedom
3) For bygg i sikringssone, næraste punkt på tak
4) Avstand næraste mast til næraste punkt på fasade bustad
5) Avstand frå mastetopp (støykjelde) til fasade
6) Målt vinkelrett på wire (næraste punkt)
7) Korrigert hor. avstand for blindsone under gondol, synsvinkel 30 gr.
8) Nedre takkant minus 1,5m

1	Eigedom i sikringssone 1)	I sikringssone
0	Bustadbygg i sikringssone 1)	
0	Næringsbygg i sikringssone 1)	
-	Hor. avstand wire-bygg 2)	Avstandar wire - bygg (Brannteyggleik)
-	Vert. avstand wire-bygg 3)	
-	Avstand wire - bygg, skråmål 3)	
-	Regulert mønehøgde	
-	Restriksjon reg. byggehøgde	
-	**Hor. avstand mast-fasade 4)**	Avstandar mast - fasade (Støy, utsikt m.v.)
-	Kotehøgde wire i aktuell mast	
	Diff høgde topp mast-fasade	
-	**Avst. mastetopp-fasade, skråmål 5**	
-	Hor. avstand gondol-fasade 6)	Avstandar gondol - fasade Innsyn m.v.)
	Korr hor. avstand for blindsone 7)	
	Kotehøgde gondolvindu augehøgd	
	Kotehøgde fasade 7)	
-	Diff høgde gondolvindu-fasade	
-	**Avst. gondolvindu-fasade, skråmå**	
550	**Areal i sikringssone Totalt**	Areal i sikringssone
488	Areal i sikringssone IKKJE bebyggbart ihht byggegrense	
0	Areal i sikringssone Bebyggbart bustad	
0	Areal i sikringssone Bebyggbart Tenesteyting	
62	Areal i sikringssone Bebyggbart Næring	
0	Areal i sikringssone Friområde	
0	Areal i sikringssone LNF/Naturområde	



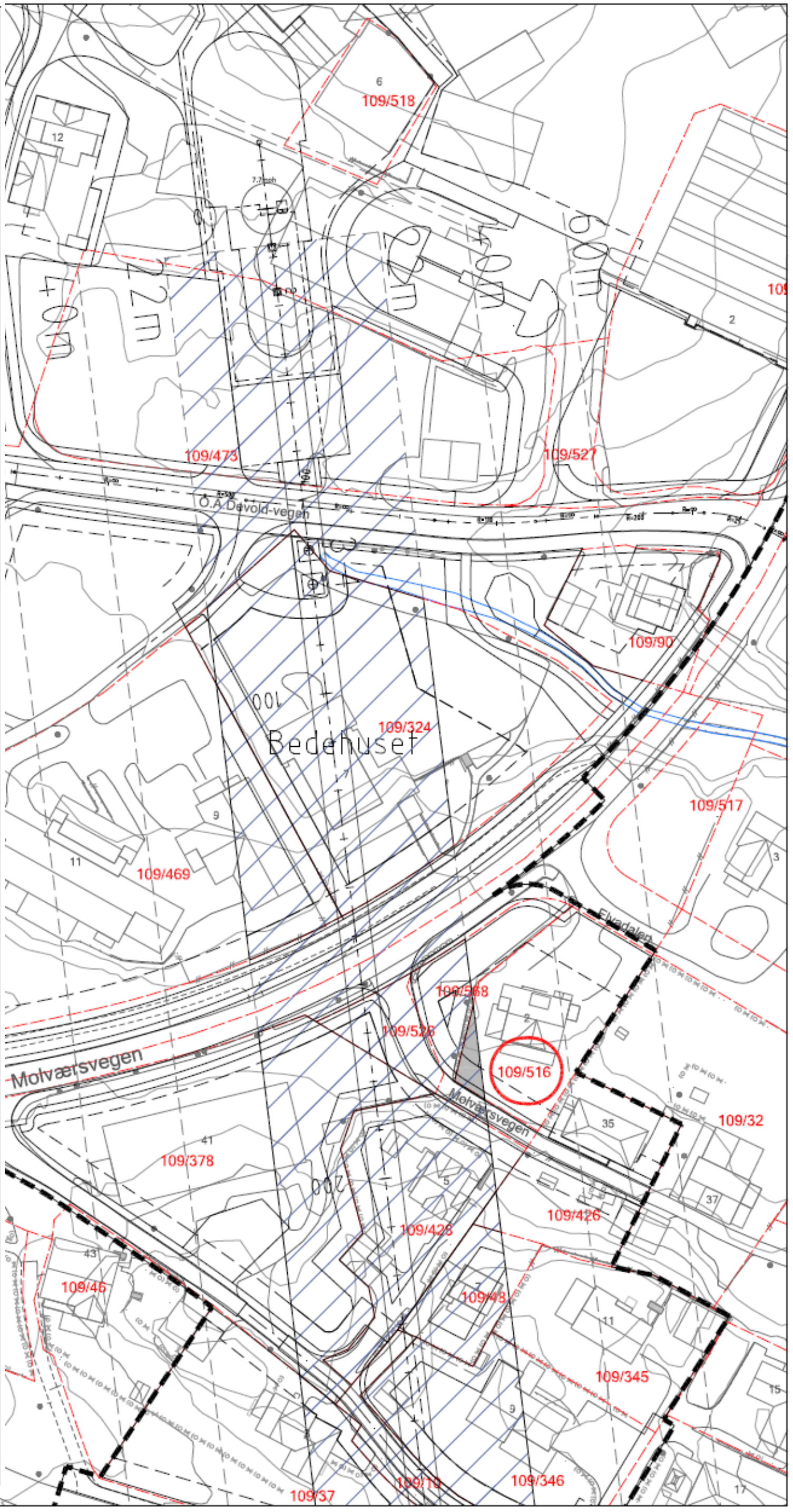
Sula gondol: Eigedommar mindre enn 60 meter frå cl gondolbane

Pr.nr	G.nr	B.nr	+ B.nr	Gateadresse	Nr	Dagens bruk	Regulert formål
173	109	516		Elvadalen	2	Bustad	Bustad-fortetta

Sula gondol: Eigedommar mindre enn 60 meter frå cl gondolbane

Merknader:
1) 0=Nei 1=Ja
2) 0= Bygg under wire, - = Ikkje bygg på eigedom
3) For bygg i sikringssone, nærast punkt på tak
4) Avstand nærast mast til nærast punkt på fasade bustad
5) Avstand frå mastetopp (støykjelde) til fasade
6) Målt vinkelrett på wire (nærast punkt)
7) Korrigert hor. avstand for blindsone under gondol, synsvinkel 30 gr.
8) Nedre takkant minus 1,5m

1	Eigedom i sikringssone 1)	I sikringssone
0	Bustadbygg i sikringssone 1)	
0	Næringsbygg i sikringssone 1)	
20,6	Hor. avstand wire-bygg 2)	Avstandar wire - bygg (Branntrygglek)
-	Vert. avstand wire-bygg 3)	
-	Avstand wire - bygg, skråmål 3)	
9,5	Regulert mønehøgde	
Nei	Restriksjon reg. byggehøgde	
90,0	**Hor. avstand mast-fasade 4)**	Avstandar mast - fasade (Støy, utsikt m.v.)
41,9	Kotehøgde wire i aktuell mast	
25,0	Diff høgde topp mast-fasade	
93,4	**Avst. mastetopp-fasade, skråmål 5**	
19,1	Hor. avstand gondol-fasade 6)	Avstandar gondol - fasade Innsyn m.v.)
-	Korr hor. avstand for blindsone 7)	
45,5	Kotehøgde gondolvindu augehøgde	
16,9	Kotehøgde fasade 7)	
28,6	Diff høgde gondolvindu-fasade	
34,4	**Avst. gondolvindu-fasade, skråmå**	
56	**Areal i sikringssone Totalt**	Areal i sikringssone
55	Areal i sikringssone IKKJE bebyggbart ihht byggegrense	
1	Areal i sikringssone Bebyggbart bustad	
0	Areal i sikringssone Bebyggbart Tenesteyting	
0	Areal i sikringssone Bebyggbart Næring	
0	Areal i sikringssone Friområde	
0	Areal i sikringssone LNF/Naturområde	



Sula gondol: Eigedommar mindre enn 60 meter frå cl gondolbane

Pr.nr	G.nr	B.nr	+ B.nr	Gateadresse	Nr	Dagens bruk	Regulert formål	Sentrumsformål
188	109	378		Molværsvegen	41	Forretning		

Merknader:
1) 0=Nei 1=Ja
2) 0= Bygg under wire, - = Ikkje bygg på eigedom
3) For bygg i sikringssone, næraste punkt på tak
4) Avstand næraste mast til næraste punkt på fasade bustad
5) Avstand frå mastetopp (støykjelde) til fasade
6) Målt vinkelrett på wire (næraste punkt)
7) Korrigert hor. avstand for blindsone under gondol, synsvinkel 30 gr.
8) Nedre takkant minus 1,5m

Sula gondol: Eigedommar mindre enn 60 meter frå cl gondolbane

1	Eigedom i sikringssone 1)	sikringssone –
0	Bustadbygg i sikringssone 1)	
1	Næringsbygg i sikringssone 1)	
12,4	Hor. avstand wire-bygg 2)	Avstandar wire - bygg (Branntryggleik)
31,9	Vert. avstand wire-bygg 3)	
34,2	Avstand wire - bygg, skråmål 3)	
12,5	Regulert mønehøgde	
Nei	Restriksjon reg. byggehøgde	
101,0	**Hor. avstand mast-fasade 4)**	Avstandar mast - fasade (Støy, utsikt m.v.)
41,9	Kotehøgde wire i aktuell mast	
26,4	Diff høgde topp mast-fasade	
104,4	**Avst. mastetopp-fasade, skråmål 5**	
10,9	Hor. avstand gondol-fasade 6)	Avstandar gondol - fasade (Innsyn m.v.)
17,7	Korr hor. avstand for blindsone 7)	
46,1	Kotehøgde gondolvindu augehøgde	
15,5	Kotehøgde fasade 7)	
30,6	Diff høgde gondolvindu-fasade	
35,3	**Avst. gondolvindu-fasade, skråmå**	
1233	**Areal i sikringssone Totalt**	Areal i sikringssone
494	Areal i sikringssone IKKJE bebyggbart ihht byggegrense	
0	Areal i sikringssone Bebyggbart bustad	
0	Areal i sikringssone Bebyggbart Tenesteyting	
739	Areal i sikringssone Bebyggbart Næring	
0	Areal i sikringssone Friområde	
0	Areal i sikringssone LNF/Naturområde	



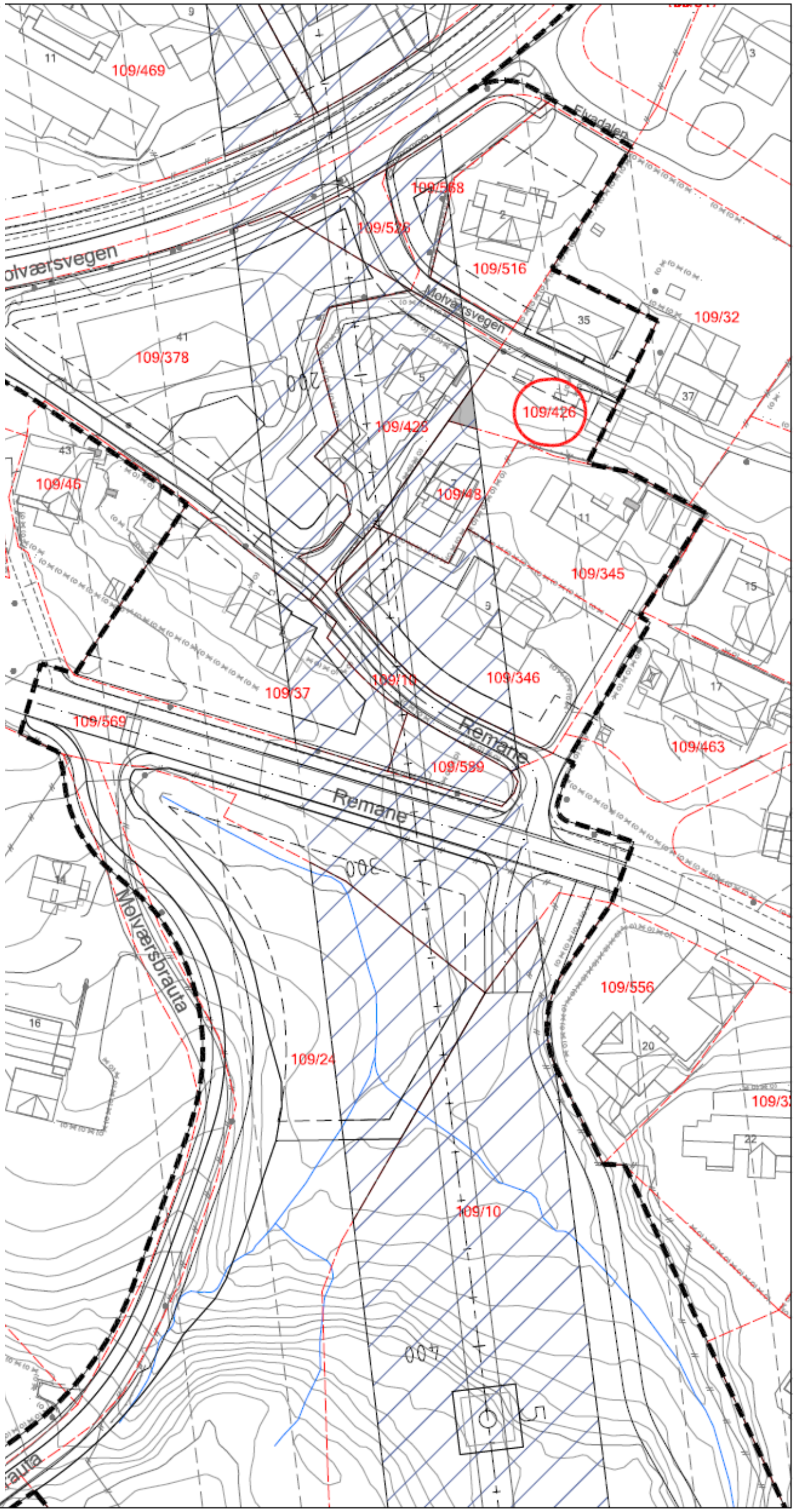
Sula gondol: Eigedommar mindre enn 60 meter frå cl gondolbane

Pr.nr	G.nr	B.nr	+ B.nr	Gateadresse	Nr	Dagens bruk	Regulert formål
195	109	426		Molværsvegen	35	Bustad	Bustad

Sula gondol: Eigedommar mindre enn 60 meter frå cl gondolbane

Merknader:
1) 0=Nei 1=Ja
2) 0= Bygg under wire, - = Ikkje bygg på eigedom
3) For bygg i sikringssone, næraste punkt på tak
4) Avstand næraste mast til næraste punkt på fasade bustad
5) Avstand frå mastetopp (støykjelde) til fasade
6) Målt vinkelrett på wire (næraste punkt)
7) Korrigert hor. avstand for blindsone under gondol, synsvinkel 30 gr.
8) Nedre takkant minus 1,5m

1	Eigedom i sikringssone 1)	sikringssone
0	Bustadbygg i sikringssone 1)	
0	Næringsbygg i sikringssone 1)	
33,5	Hor. avstand wire-bygg 2)	Avstandar wire - bygg (Branntryggleik)
-	Vert. avstand wire-bygg 3)	
-	Avstand wire - bygg, skråmål 3)	
-	Regulert mønehøgde	
-	Restriksjon reg. byggehøgde	
143,0	**Hor. avstand mast-fasade 4)**	Avstandar mast - fasade (Støy, utsikt m.v.)
41,9	Kotehøgde wire i aktuell mast	
26,8	Diff høgde topp mast-fasade	
145,5	**Avst. mastetopp-fasade, skråmål 5**	
32,0	Hor. avstand gondol-fasade 6)	Avstandar gondol - fasade Innsyn m.v.)
-	Korr hor. avstand for blindsone 7)	
46,8	Kotehøgde gondolvindu augehøgd	
15,1	Kotehøgde fasade 7)	
31,7	Diff høgde gondolvindu-fasade	
45,0	**Avst. gondolvindu-fasade, skråmå**	
23	**Areal i sikringssone Totalt**	Areal i sikringssone
23	Areal i sikringssone IKKJE bebyggbart ihht byggegrense	
0	Areal i sikringssone Bebyggbart bustad	
0	Areal i sikringssone Bebyggbart Tenesteyting	
0	Areal i sikringssone Bebyggbart Næring	
0	Areal i sikringssone Friområde	
0	Areal i sikringssone LNF/Naturområde	



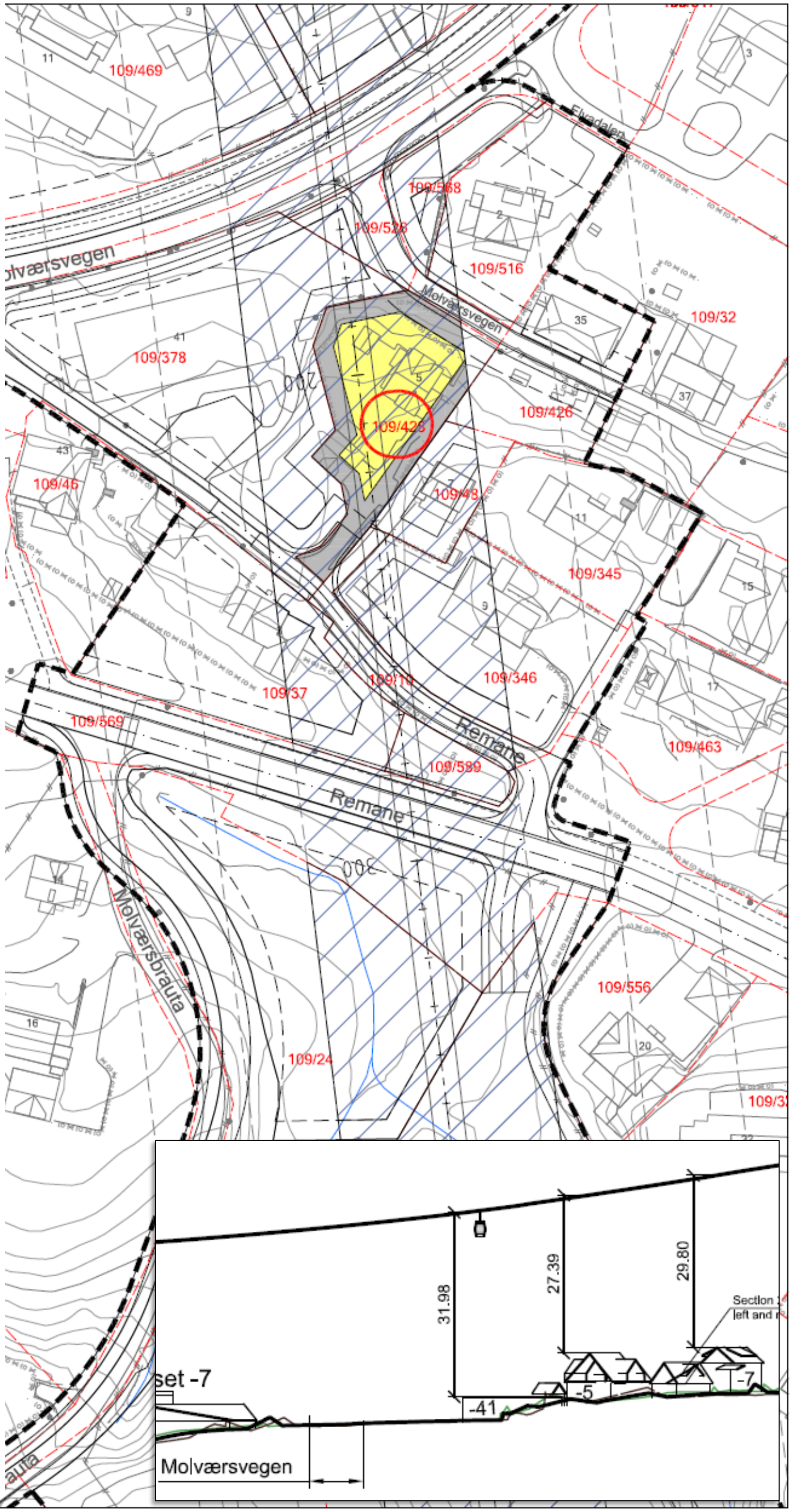
Sula gondol: Eigedommar mindre enn 60 meter frå cl gondolbane

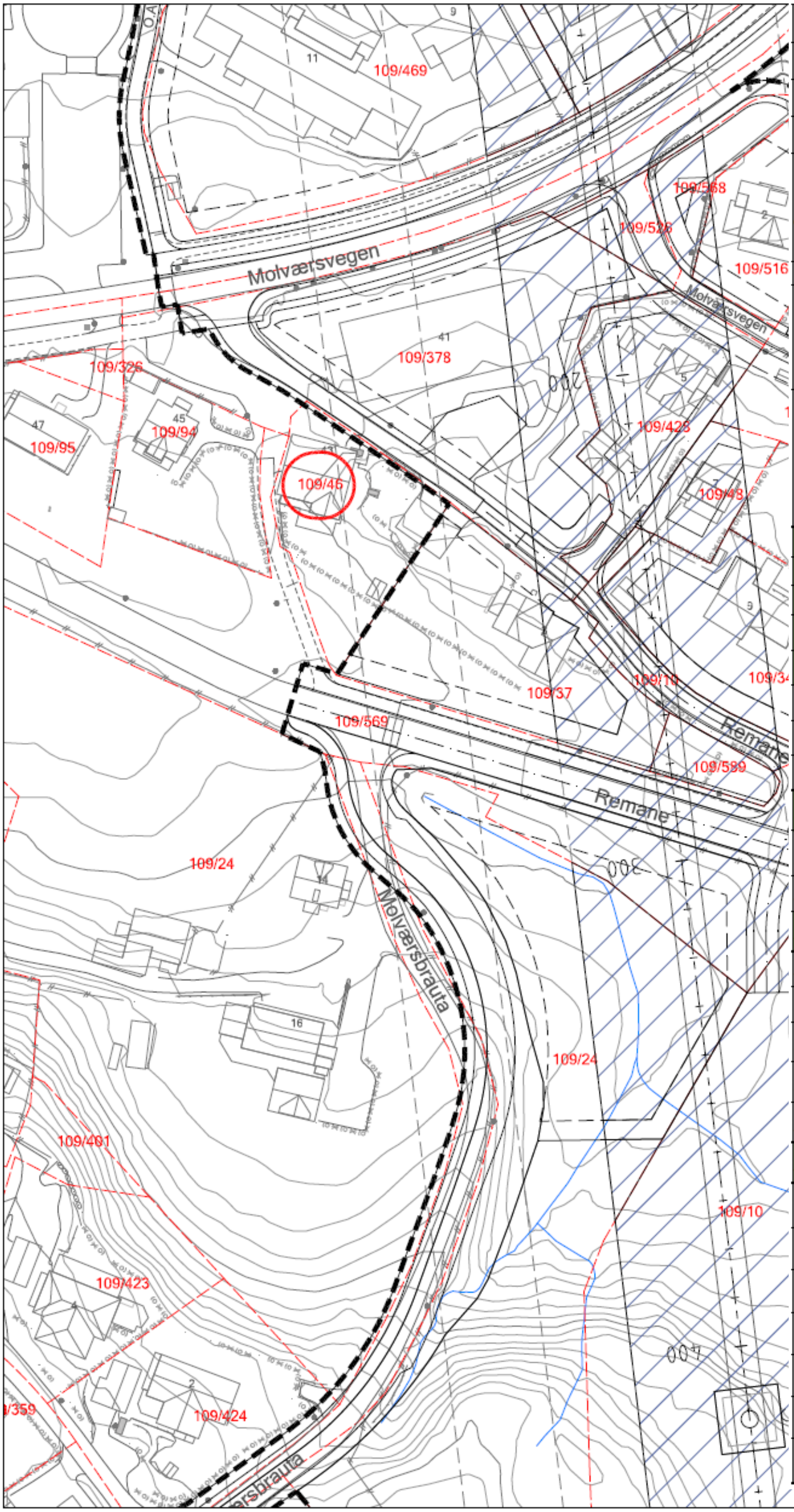
Pr.nr	G.nr	B.nr	+ B.nr	Gateadresse	Nr	Dagens bruk	Regulert formål
204	109	428		Remane	5	Bustad	Sentrumsformål

Sula gondol: Eigedommar mindre enn 60 meter frå cl gondolbane

Merknader:
1) 0=Nei 1=Ja
2) 0= Bygg under wire, - = Ikkje bygg på eigedom
3) For bygg i sikringssone, næraste punkt på tak
4) Avstand næraste mast til næraste punkt på fasade bustad
5) Avstand frå mastetopp (støykjelde) til fasade
6) Målt vinkelrett på wire (næraste punkt)
7) Korrigert hor. avstand for blindsone under gondol, synsvinkel 30 gr.
8) Nedre takkant minus 1,5m

1	Eigedom i sikringssone 1)	sikringssone –
1	Bustadbygg i sikringssone 1)	
0	Næringsbygg i sikringssone 1)	
1,1	Hor. avstand wire-bygg 2)	Avstandar wire - bygg (Branntryggleik)
27,4	Vert. avstand wire-bygg 3)	
27,4	Avstand wire - bygg, skråmål 3)	
12,5	Regulert mønehøgde	
Nei	Restriksjon reg. byggehøgde	
119,5	**Hor. avstand mast-fasade 4)**	Avstandar mast - fasade (Støy, utsikt m.v.)
41,9	Kotehøgde wire i aktuell mast	
24,3	Diff høgde topp mast-fasade	
121,9	**Avst. mastetopp-fasade, skråmål 5**	
0,0	Hor. avstand gondol-fasade 6)	Avstandar gondol - fasade Innsyn m.v.)
18,0	Korr hor. avstand for blindsone 7)	
48,7	Kotehøgde gondolvindu augehøgde	
17,6	Kotehøgde fasade 7)	
31,1	Diff høgde gondolvindu-fasade	
35,9	**Avst. gondolvindu-fasade, skråmå**	
1098	**Areal i sikringssone Totalt**	Areal i sikringssone
533	Areal i sikringssone IKKJE bebyggbart ihht byggegrense	
565	Areal i sikringssone Bebyggbart bustad	
0	Areal i sikringssone Bebyggbart Tenesteyting	
0	Areal i sikringssone Bebyggbart Næring	
0	Areal i sikringssone Friområde	
0	Areal i sikringssone LNF/Naturområde	





Sula gondol: Eigedommar mindre enn 60 meter frå cl gondolbane

Sula gondol: Eigedommar mindre enn 60 meter frå cl gondolbane

Merknader:
1) 0=Nei 1=Ja
2) O= Bygg under wire, - = Ikkje bygg på eigedom
3) For bygg i sikringssone, næraste punkt på tak
4) Avstand næraste mast til næraste punkt på fasade bustad
5) Avstand frå mastetopp (støykjelde) til fasade
6) Målt vinkelrett på wire (næraste punkt)
7) Korrigert hor. avstand for blindsone under gondol, synsvinkel 30 gr.
8) Nedre takkant minus 1,5m

Pr.nr	G.nr	B.nr	+ B.nr	Gateadresse	Nr	Dagens bruk	Regulert formål
210	109	46		Molværsvegen	43	Bustad	Bustad

I sikringssone	0	Eigedom i sikringssone 1)
	0	Bustadbygg i sikringssone 1)
	0	Næringsbygg i sikringssone 1)
Avstandar wire - bygg (Branntryggleik.)	52,5	Hor. avstand wire-bygg 2)
	-	Vert. avstand wire-bygg 3)
	-	Avstand wire - bygg, skråmål 3)
	-	Regulert mønehøgde
	-	Restriksjon reg. byggehøgde
Avstandar mast - fasade (Støy, utsikt m.v.)	**141,0**	**Hor. avstand mast-fasade 4)**
	41,9	Kotehøgde wire i aktuell mast
	21,5	Diff høgde topp mast-fasade
	142,6	**Avst. mastetopp-fasade, skråmål 5**
Avstandar gondol - fasade Innsyn m.v.)	51,0	Hor. avstand gondol-fasade 6)
	-	Korr hor. avstand for blindsone 7)
	50,7	Kotehøgde gondolvindu augehøgde
	20,4	Kotehøgde fasade 7)
	30,3	Diff høgde gondolvindu-fasade
	59,3	**Avst. gondolvindu-fasade, skråmå**
Areal i sikringssone	0	**Areal i sikringssone Totalt**
	0	Areal i sikringssone IKKJE bebyggbart ihht byggegrense
	0	Areal i sikringssone Bebyggbart bustad
	0	Areal i sikringssone Bebyggbart Tenesteyting
	0	Areal i sikringssone Bebyggbart Næring
	0	Areal i sikringssone Friområde
	0	Areal i sikringssone LNF/Naturområde

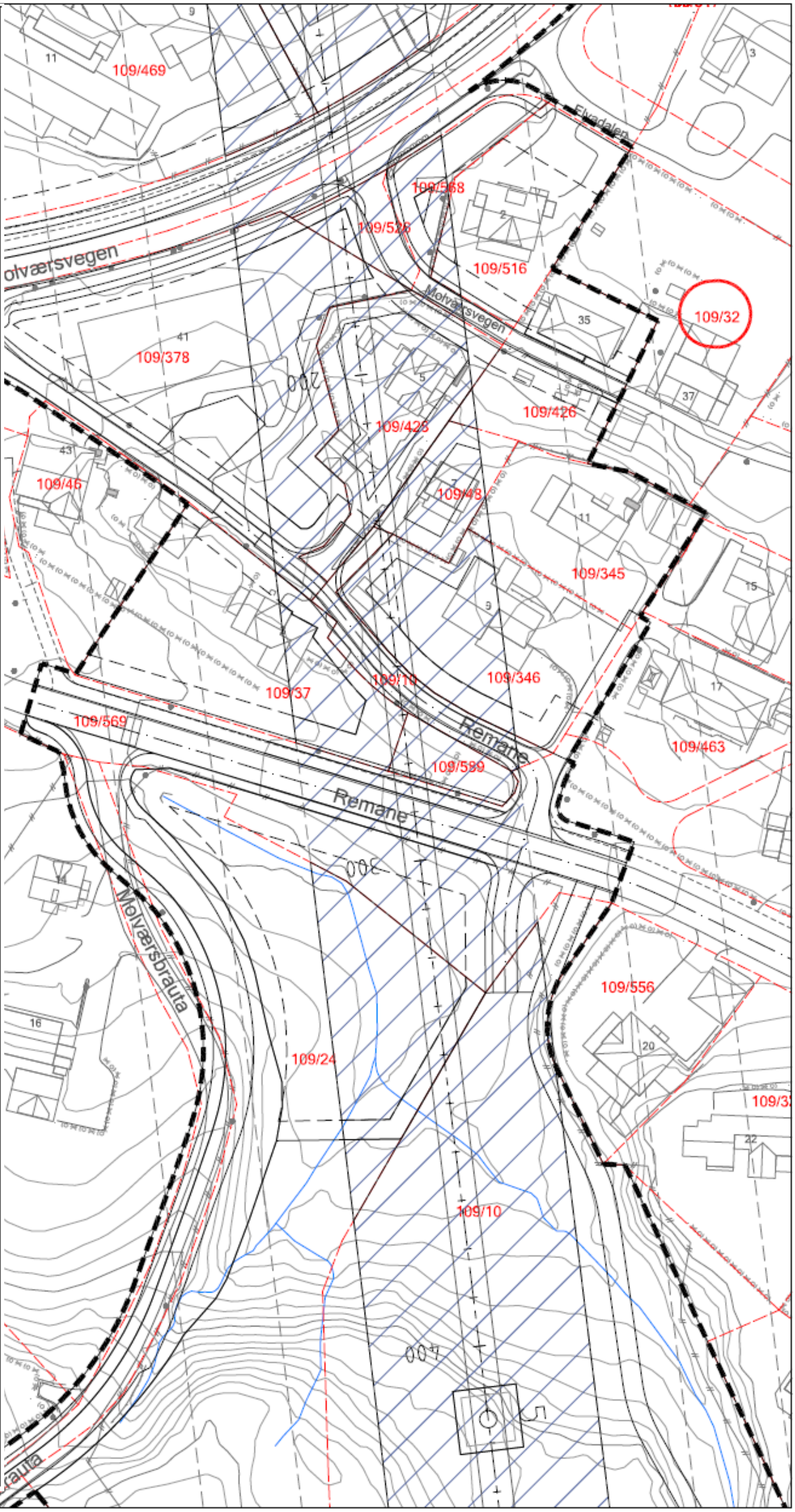
Sula gondol: Eigedommar mindre enn 60 meter frå cl gondolbane

Pr.nr	G.nr	B.nr	+ B.nr	Gateadresse	Nr	Dagens bruk	Regulert formål
212	109	32		Molværsvegen	37	Bustad	Bustad

Sula gondol: Eigedommar mindre enn 60 meter frå cl gondolbane

Merknader:
1) 0=Nei 1=Ja
2) 0= Bygg under wire, - = Ikkje bygg på eigedom
3) For bygg i sikringssone, nærmaste punkt på tak
4) Avstand nærmaste mast til nærmaste punkt på fasade bustad
5) Avstand frå mastetopp (støykjelde) til fasade
6) Målt vinkelrett på wire (nærmaste punkt)
7) Korrigert hor. avstand for blindsone under gondol, synsvinkel 30 gr.
8) Nedre takkant minus 1,5m

0	Eigedom i sikringssone 1)	I sikringssone
0	Bustadbygg i sikringssone 1)	
0	Næringsbygg i sikringssone 1)	
55,7	Hor. avstand wire-bygg 2)	Avstandar wire - bygg (Branntrygglek)
-	Vert. avstand wire-bygg 3)	
-	Avstand wire - bygg, skråmål 3)	
-	Regulert mønehøgde	
-	Restriksjon reg. byggehøgde	
141,0	**Hor. avstand mast-fasade 4)**	Avstandar mast - fasade (Støy, utsikt m.v.)
41,9	Kotehøgde wire i aktuell mast	
24,8	Diff høgde topp mast-fasade	
143,2	**Avst. mastetopp-fasade, skråmål 5**	
54,2	Hor. avstand gondol-fasade 6)	Avstandar gondol - fasade Innsyn m.v.)
-	Korr hor. avstand for blindsone 7)	
51,0	Kotehøgde gondolvindu augehøgd	
17,1	Kotehøgde fasade 7)	
33,9	Diff høgde gondolvindu-fasade	
63,9	**Avst. gondolvindu-fasade, skråmå**	
0	**Areal i sikringssone Totalt**	Areal i sikringssone
0	Areal i sikringssone IKKJE bebyggbart ihht byggegrense	
0	Areal i sikringssone Bebyggbart bustad	
0	Areal i sikringssone Bebyggbart Tenesteyting	
0	Areal i sikringssone Bebyggbart Næring	
0	Areal i sikringssone Friområde	
0	Areal i sikringssone LNF/Naturområde	



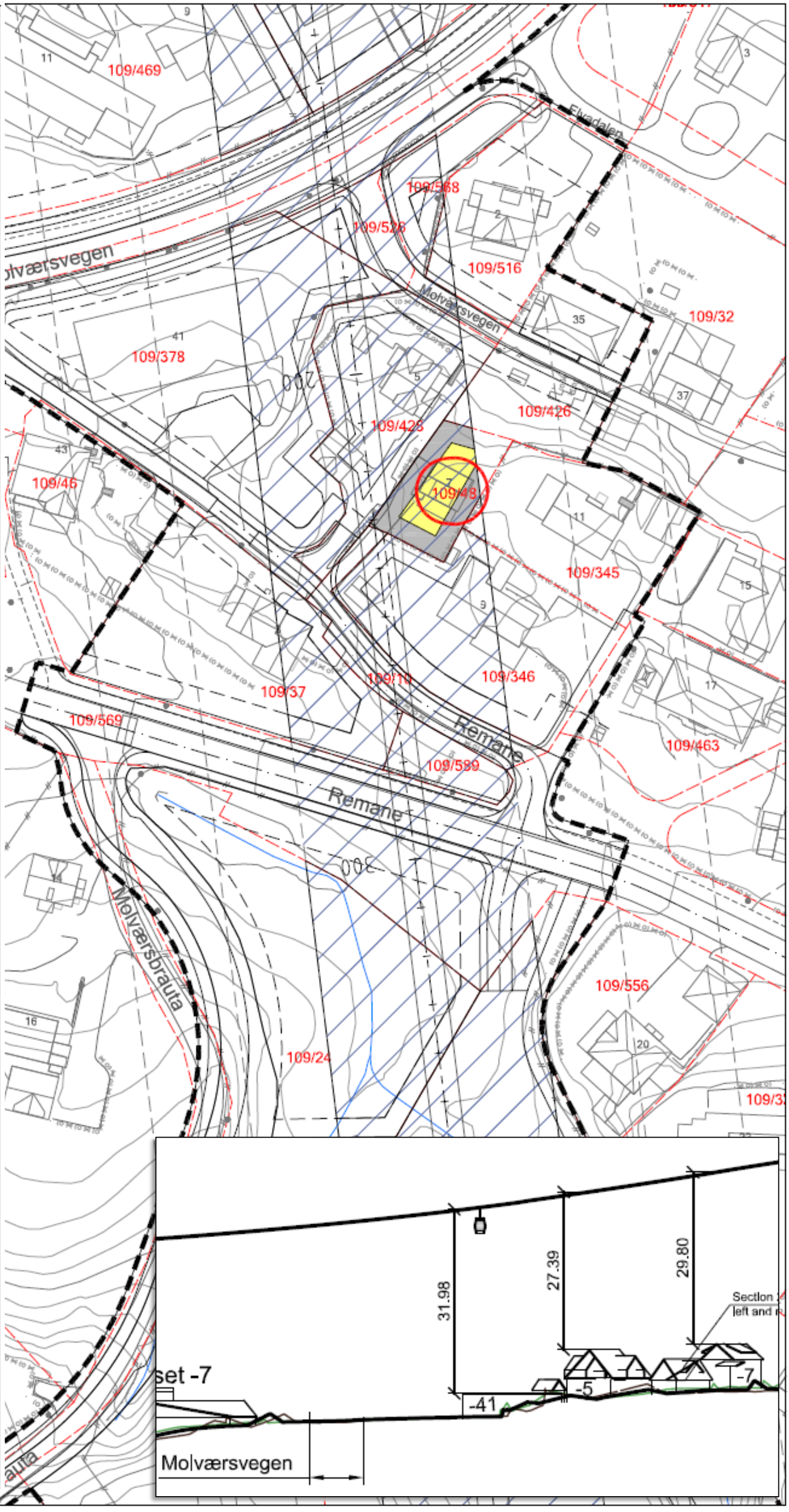
Sula gondol: Eigedommar mindre enn 60 meter frå cl gondolbane

Pr.nr	G.nr	B.nr	+ B.nr	Gateadresse	Nr	Dagens bruk	Regulert formål
225	109	48		Remane	7	Bustad	Bustad

Merknader:
1) 0=Nei 1=Ja
2) 0= Bygg under wire, - = Ikkje bygg på eigedom
3) For bygg i sikringssone, næraste punkt på tak
4) Avstand næraste mast til næraste punkt på fasade bustad
5) Avstand frå mastetopp (støykjelde) til fasade
6) Målt vinkelrett på wire (næraste punkt)
7) Korrigert hor. avstand for blindsone under gondol, synsvinkel 30 gr.
8) Nedre takkant minus 1,5m

Sula gondol: Eigedommar mindre enn 60 meter frå cl gondolbane

1	Eigedom i sikringssone 1)	Sikringssone I
1	Bustadbygg i sikringssone 1)	
0	Næringsbygg i sikringssone 1)	
5,0	Hor. avstand wire-bygg 2)	Avstandar wire - bygg (Branntryggleik)
29,8	Vert. avstand wire-bygg 3)	
30,2	Avstand wire - bygg, skråmål 3)	
9,5	Regulert mønehøgde	
Nei	Restriksjon reg. byggehøgde	
144,5	**Hor. avstand mast-fasade 4)**	Avstandar mast - fasade (Støy, utsikt m.v.)
41,9	Kotehøgde wire i aktuell mast	
20,5	Diff høgde topp mast-fasade	
145,9	**Avst. mastetopp-fasade, skråmål 5**	
3,5	Hor. avstand gondol-fasade 6)	Avstandar gondol - fasade Innsyn m.v.)
18,1	Korr hor. avstand for blindsone 7)	
52,7	Kotehøgde gondolvindu augehøgd	
21,4	Kotehøgde fasade 7)	
31,3	Diff høgde gondolvindu-fasade	
36,1	**Avst. gondolvindu-fasade, skråmå**	
368	**Areal i sikringssone Totalt**	Areal i sikringssone
228	Areal i sikringssone IKKJE bebyggbart ihht byggegrense	
140	Areal i sikringssone Bebyggbart bustad	
0	Areal i sikringssone Bebyggbart Tenesteyting	
0	Areal i sikringssone Bebyggbart Næring	
0	Areal i sikringssone Friområde	
0	Areal i sikringssone LNF/Naturområde	



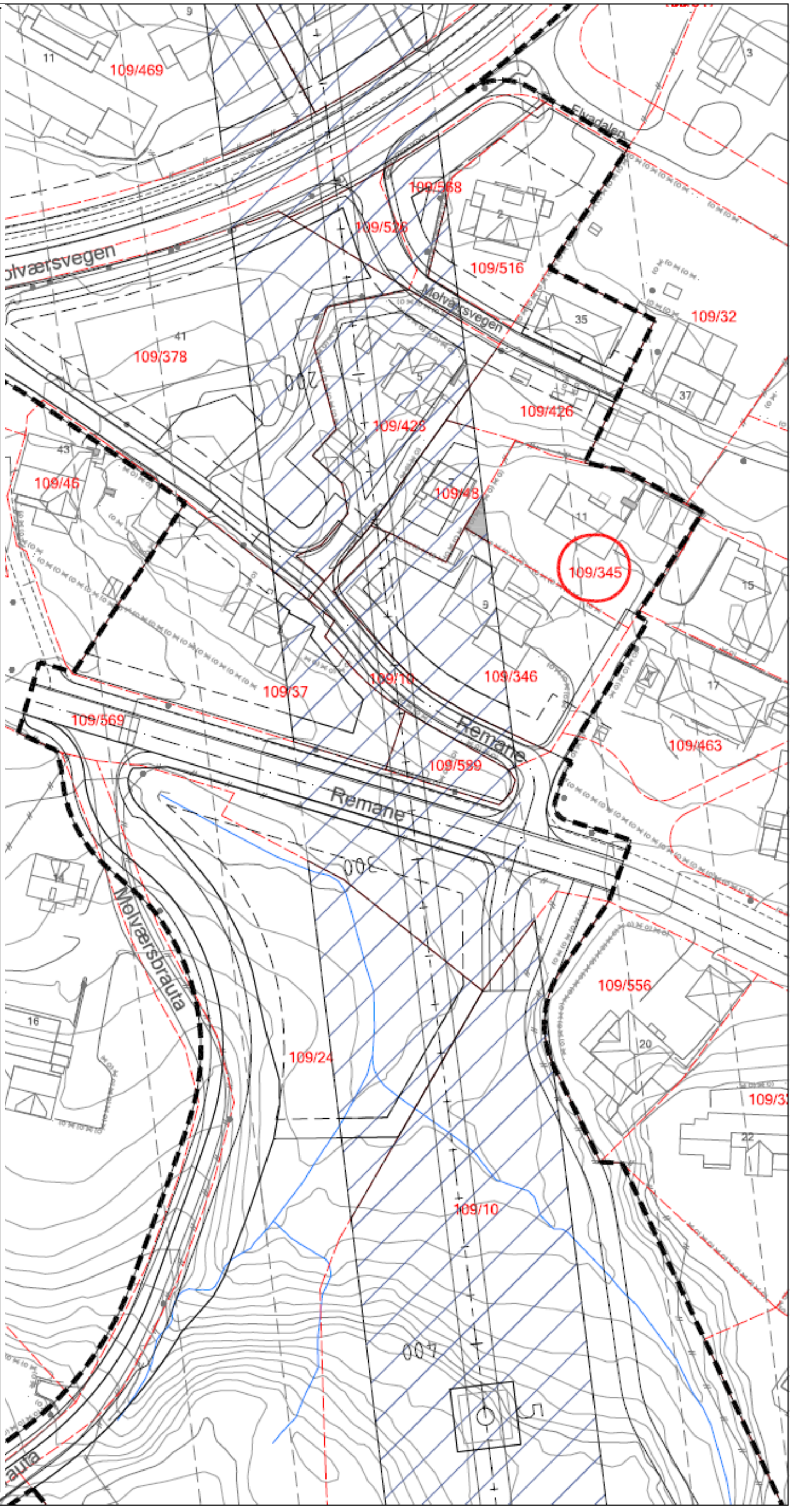
Sula gondol: Eigedommar mindre enn 60 meter frå cl gondolbane

Pr.nr	G.nr	B.nr	+ B.nr	Gateadresse	Nr	Dagens bruk	Regulert formål
235	109	345		Remane	11	Bustad	Bustad

Sula gondol: Eigedommar mindre enn 60 meter frå cl gondolbane

Merknader:
1) 0=Nei 1=Ja
2) 0= Bygg under wire, - = Ikkje bygg på eigedom
3) For bygg i sikringssone, næraste punkt på tak
4) Avstand næraste mast til næraste punkt på fasade bustad
5) Avstand frå mastetopp (støykjelde) til fasade
6) Målt vinkelrett på wire (næraste punkt)
7) Korrigert hor. avstand for blindsone under gondol, synsvinkel 30 gr.
8) Nedre takkant minus 1,5m

1	Eigedom i sikringssone 1)	I sikringssone
0	Bustadbygg i sikringssone 1)	
0	Næringsbygg i sikringssone 1)	
30,8	Hor. avstand wire-bygg 2)	Avstandar wire - bygg (Branntryggleik)
-	Vert. avstand wire-bygg 3)	
-	Avstand wire - bygg, skråmål 3)	
-	Regulert mønehøgde	
-	Restriksjon reg. byggehøgde	
155,0	**Hor. avstand mast-fasade 4)**	Avstandar mast - fasade (Støy, utsikt m.v.)
41,9	Kotehøgde wire i aktuell mast	
22,0	Diff høgde topp mast-fasade	
156,6	**Avst. mastetopp-fasade, skråmål 5**	
29,3	Hor. avstand gondol-fasade 6)	Avstandar gondol - fasade Innsyn m.v.)
-	Korr hor. avstand for blindsone 7)	
54,7	Kotehøgde gondolvindu augehøgd	
19,9	Kotehøgde fasade 7)	
34,8	Diff høgde gondolvindu-fasade	
45,5	**Avst. gondolvindu-fasade, skråmå**	
21	**Areal i sikringssone Totalt**	Areal i sikringssone
21	Areal i sikringssone IKKJE bebyggbart ihht byggegrense	
0	Areal i sikringssone Bebyggbart bustad	
0	Areal i sikringssone Bebyggbart Tenesteyting	
0	Areal i sikringssone Bebyggbart Næring	
0	Areal i sikringssone Friområde	
0	Areal i sikringssone LNF/Naturområde	



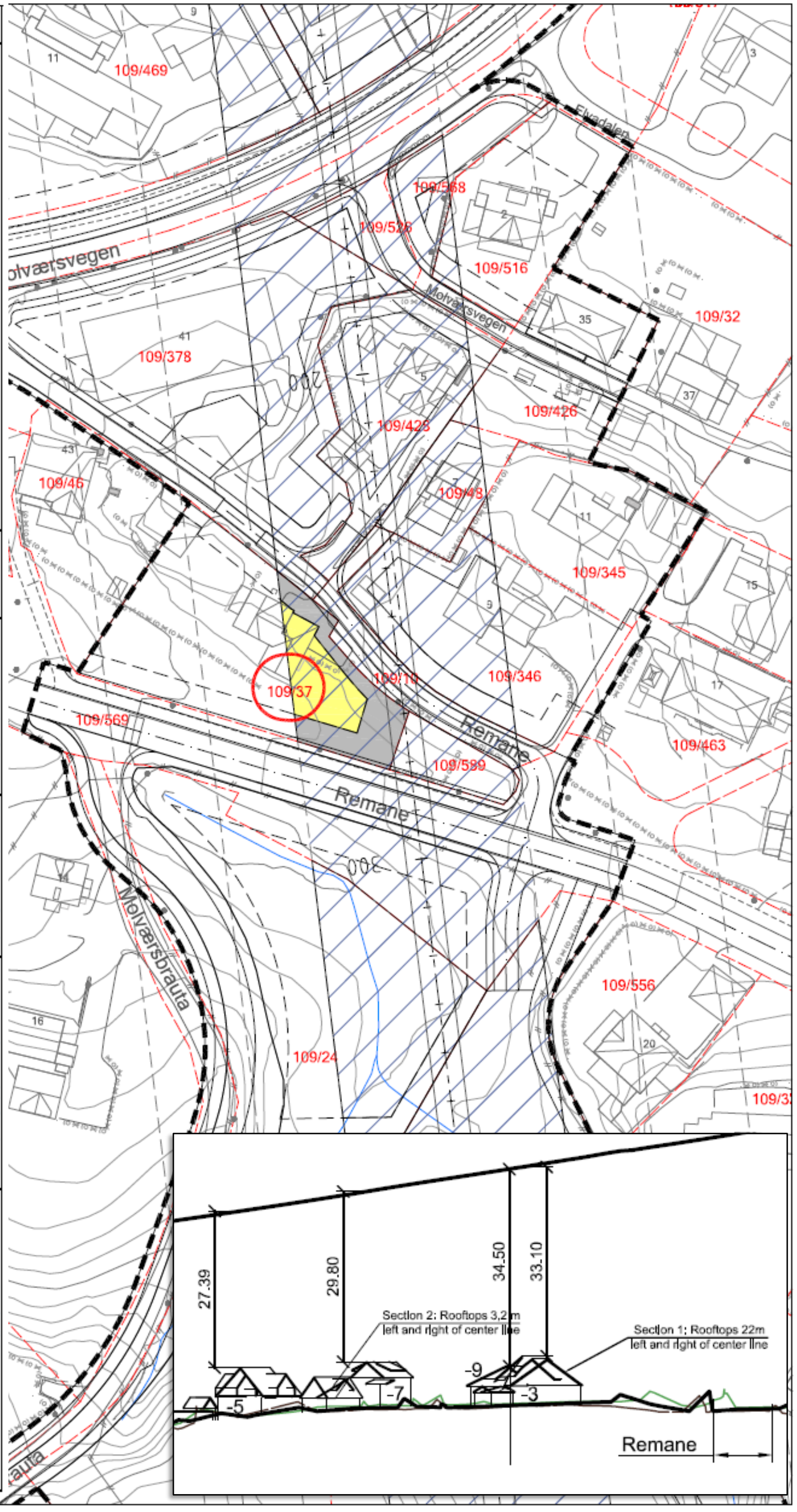
Sula gondol: Eigedommar mindre enn 60 meter frå cl gondolbane

Pr.nr	G.nr	B.nr	+ B.nr	Gateadresse	Nr	Dagens bruk	Regulert formål
250	109	37		Remane	3	Bustad	Bustad

Merknader:
1) 0=Nei 1=Ja
2) 0= Bygg under wire, - = Ikkje bygg på eigedom
3) For bygg i sikringssone, næraste punkt på tak
4) Avstand næraste mast til næraste punkt på fasade bustad
5) Avstand frå mastetopp (støykjelde) til fasade
6) Målt vinkelrett på wire (næraste punkt)
7) Korrigert hor. avstand for blindsone under gondol, synsvinkel 30 gr.
8) Nedre takkant minus 1,5m

Sula gondol: Eigedommar mindre enn 60 meter frå cl gondolbane

1	Eigedom i sikringssone 1)	Inni sikringssone
1	Bustadbygg i sikringssone 1)	
0	Næringsbygg i sikringssone 1)	
11,9	Hor. avstand wire-bygg 2)	Avstandar wire - bygg (Branntryggleik)
33,1	Vert. avstand wire-bygg 3)	
35,2	Avstand wire - bygg, skråmål 3)	
9,5	Regulert mønehøgde	
Nei	Restriksjon reg. byggehøgde	
154,3	**Hor. avstand mast-fasade 4)**	Avstandar mast - fasade (Støy, utsikt m.v.)
93,7	Kotehøgde wire i aktuell mast	
73,6	Diff høgde topp mast-fasade	
171,0	**Avst. mastetopp-fasade, skråmål 5**	
10,4	Hor. avstand gondol-fasade 6)	Avstandar gondol - fasade (Innsyn m.v.)
21,5	Korr hor. avstand for blindsone 7)	
57,4	Kotehøgde gondolvindu augehøgde	
20,1	Kotehøgde fasade 7)	
37,3	Diff høgde gondolvindu-fasade	
43,1	**Avst. gondolvindu-fasade, skråmå**	
525	**Areal i sikringssone Totalt**	Areal i sikringssone
286	Areal i sikringssone IKKJE bebyggbart ihht byggegrense	
239	Areal i sikringssone Bebyggbart bustad	
0	Areal i sikringssone Bebyggbart Tenesteyting	
0	Areal i sikringssone Bebyggbart Næring	
0	Areal i sikringssone Friområde	
0	Areal i sikringssone LNF/Naturområde	



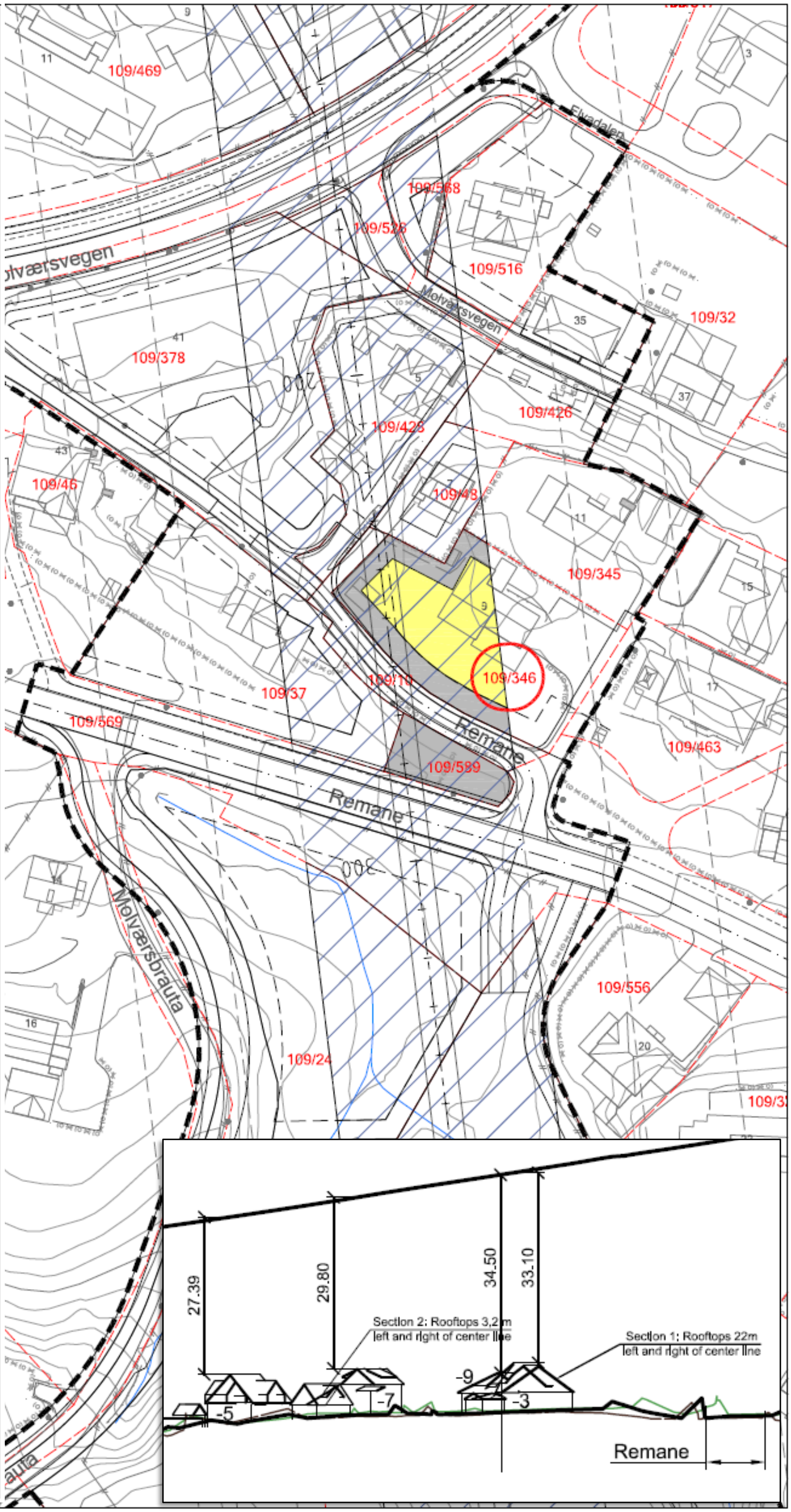
Sula gondol: Eigedommar mindre enn 60 meter frå cl gondolbane

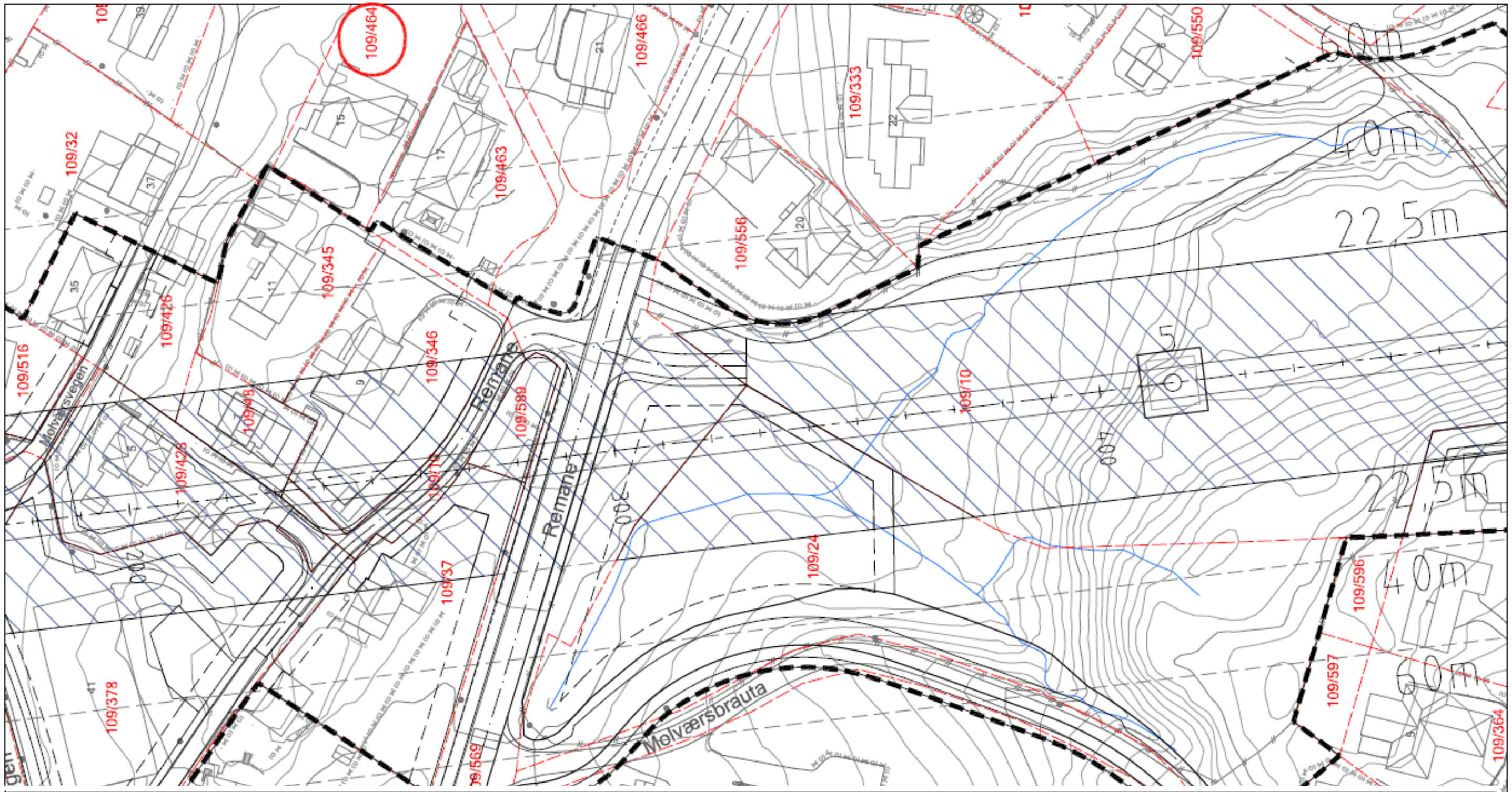
Pr.nr	G.nr	B.nr	+ B.nr	Gateadresse	Nr	Dagens bruk	Regulert formål
252	109	346	589	Remane	9	Bustad	Bustad

Sula gondol: Eigedommar mindre enn 60 meter frå d gondolbane

Merknader:
1) 0=Nei 1=Ja
2) 0= Bygg under wire, - = Ikkje bygg på eigedom
3) For bygg i sikringssone, nærast punkt på tak
4) Avstand nærast mast til nærast punkt på fasade bustad
5) Avstand frå mastetopp (støykjelde) til fasade
6) Målt vinkelrett på wire (nærast punkt)
7) Korrigert hor. avstand for blindsone under gondol, synsvinkel 30 gr.
8) Nedre takkant minus 1,5m

1	Eigedom i sikringssone 1)	sikringssone –
1	Bustadbygg i sikringssone 1)	
0	Næringsbygg i sikringssone 1)	
7,2	Hor. avstand wire-bygg 2)	Avstandar wire - bygg (Branntryggleik.)
34,5	Vert. avstand wire-bygg 3)	
35,2	Avstand wire - bygg, skråmål 3)	
9,5	Regulert mønehøgde	
Nei	Restriksjon reg. byggehøgde	
156,0	**Hor. avstand mast-fasade 4)**	Avstandar mast - fasade (Støy, utsikt m.v.)
93,7	Kotehøgde wire i aktuell mast	
72,6	Diff høgde topp mast-fasade	
172,1	**Avst. mastetopp-fasade, skråmål 5**	
5,7	Hor. avstand gondol-fasade 6)	Avstandar gondol - fasade Innsyn m.v.)
20,5	Korr hor. avstand for blindsone 7)	
56,6	Kotehøgde gondolvindu augehøgd	
21,1	Kotehøgde fasade 7)	
35,5	Diff høgde gondolvindu-fasade	
41,0	**Avst. gondolvindu-fasade, skråmå**	
1100	**Areal i sikringssone Totalt**	Areal i sikringssone
613	Areal i sikringssone IKKJE bebyggbart ihht byggegrense	
487	Areal i sikringssone Bebyggbart bustad	
0	Areal i sikringssone Bebyggbart Tenesteyting	
0	Areal i sikringssone Bebyggbart Næring	
0	Areal i sikringssone Friområde	
0	Areal i sikringssone LNF/Naturområde	





Sula gondol: Eigedommar mindre enn 60 meter frå cl gondolbane	Sula gondol: Eigedommar mindre enn 60 meter frå cl gondolbane							I sikringssone			Avstandar wire - bygg (Branntryggleik)					Avstandar mast - fasade (Støy, utsikt m.v.)				Avstandar gondol - fasade Innsyn m.v.)					Areal i sikringssone						
	Merknader: 1) 0=Nei 1=Ja 2) 0= Bygg under wire, - = Ikkje bygg på eigedom 3) For bygg i sikringssone, næraste punkt på tak 4) Avstand næraste mast til næraste punkt på fasade bustad 5) Avstand frå mastetopp (støykjelde) til fasade 6) Målt vinkelrett på wire (næraste punkt) 7) Korrigert hor. avstand for blindsone under gondol, synsvinkel 30 gr. 8) Nedre takkant minus 1,5m							Eigedom i sikringssone 1)	Bustadbygg i sikringssone 1)	Næringsbygg i sikringssone 1)	Hor. avstand wire-bygg 2)	Vert. avstand wire-bygg 3)	Avstand wire - bygg, skråmål 3)	Regulert mønehøgde	Restriksjon reg. byggehøgde	**Hor. avstand mast-fasade 4)**	Kotehøgde wire i aktuell mast	Diff høgde topp mast-fasade	**Avst. mastetopp-fasade, skråmål 5**	Hor. avstand gondol-fasade 6)	Korr hor. avstand for blindsone 7)	Kotehøgde gondolvindu augehøgd	Kotehøgde fasade 7)	Diff høgde gondolvindu-fasade	**Avst. gondolvindu-fasade, skråmå**	**Areal i sikringssone Totalt**	Areal i sikringssone IKKJE bebyggbart ihht byggegrense	Areal i sikringssone Bebyggbart bustad	Areal i sikringssone Bebyggbart Tenesteyting	Areal i sikringssone Bebyggbart Næring	Areal i sikringssone Friområde	Areal i sikringssone LNF/Naturområde
Pr.nr	**G.nr**	**B.nr**	+ B.nr	Gateadresse	Nr	Dagens bruk	Regulert formål																							
253	**109**	**464**		Remane	15	Bustad	Bustad	0	0	0	64,9	-	-	-	-	**166,0**	93,7	76,4	**182,7**	63,4	-	57,5	17,3	40,2	**75,1**	**0**	0	0	0	0	0	0

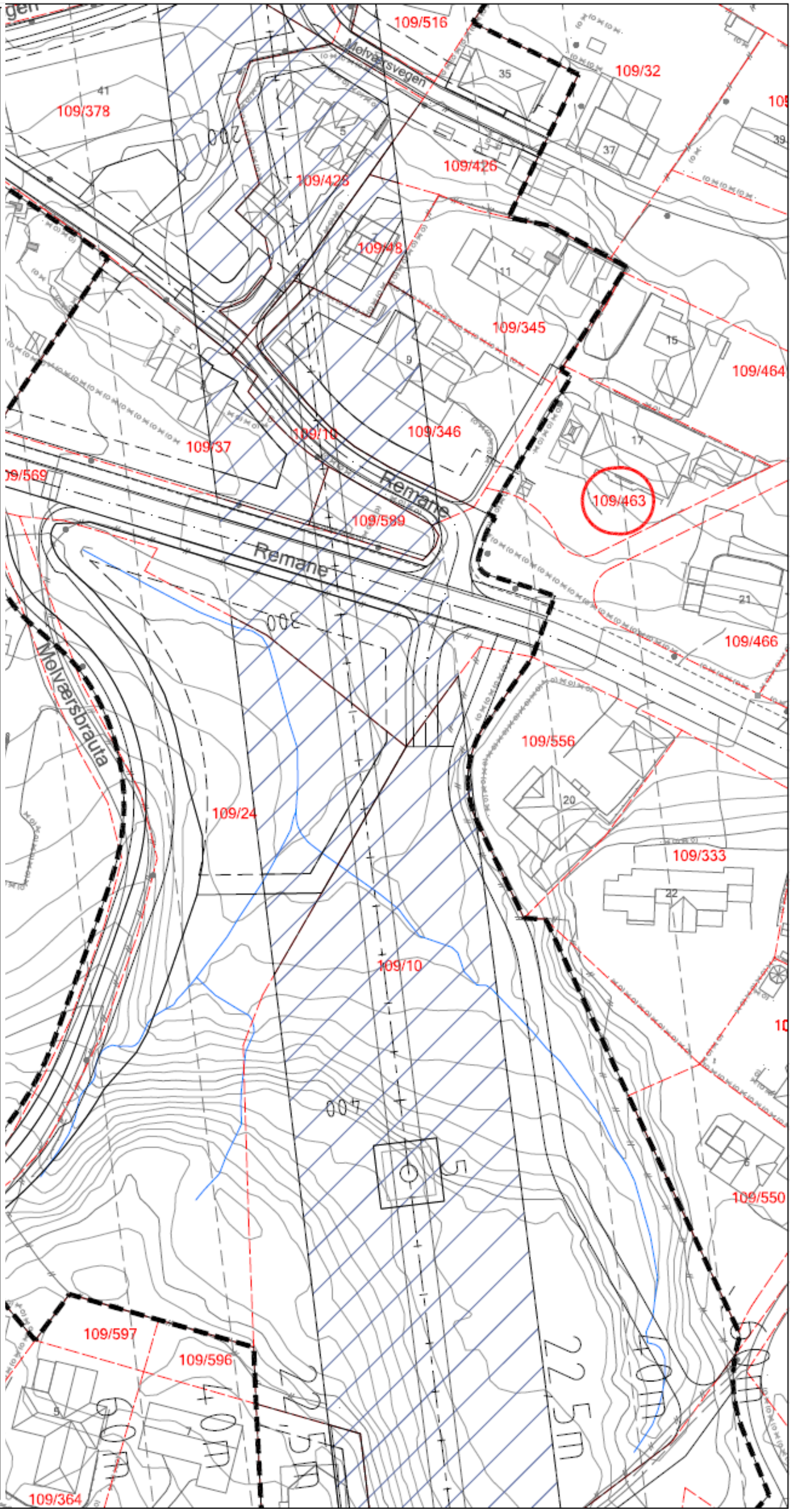
Sula gondol: Eigedommar mindre enn 60 meter frå cl gondolbane

Pr.nr	G.nr	B.nr	+ B.nr	Gateadresse	Nr	Dagens bruk	Regulert formål
274	109	463		Remane	17	Bustad	Bustad

Sula gondol: Eigedommar mindre enn 60 meter frå cl gondolbane

Merknader:
1) 0=Nei 1=Ja
2) 0= Bygg under wire, - = Ikkje bygg på eigedom
3) For bygg i sikringssone, næraste punkt på tak
4) Avstand næraste mast til næraste punkt på fasade bustad
5) Avstand frå mastetopp (støykjelde) til fasade
6) Målt vinkelrett på wire (næraste punkt)
7) Korrigert hor. avstand for blindsone under gondol, synsvinkel 30 gr.
8) Nedre takkant minus 1,5m

0	Eigedom i sikringssone 1)	sikringssone –
0	Bustadbygg i sikringssone 1)	
0	Næringsbygg i sikringssone 1)	
49,3	Hor. avstand wire-bygg 2)	Avstandar wire - bygg (Branntryggleik)
-	Vert. avstand wire-bygg 3)	
-	Avstand wire - bygg, skråmål 3)	
-	Regulert mønehøgde	
-	Restriksjon reg. byggehøgde	
146,1	**Hor. avstand mast-fasade 4)**	Avstandar mast - fasade (Støy, utsikt m.v.)
93,7	Kotehøgde wire i aktuell mast	
75,2	Diff høgde topp mast-fasade	
164,3	**Avst. mastetopp-fasade, skråmål**	
47,8	Hor. avstand gondol-fasade 6)	Avstandar gondol - fasade (Innsyn m.v.)
-	Korr hor. avstand for blindsone 7)	
60,7	Kotehøgde gondolvindu augehøgd	
18,5	Kotehøgde fasade 7)	
42,2	Diff høgde gondolvindu-fasade	
63,8	**Avst. gondolvindu-fasade, skråmå**	
0	**Areal i sikringssone Totalt**	Areal i sikringssone
0	Areal i sikringssone IKKJE bebyggbart ihht byggegrense	
0	Areal i sikringssone Bebyggbart bustad	
0	Areal i sikringssone Bebyggbart Tenesteyting	
0	Areal i sikringssone Bebyggbart Næring	
0	Areal i sikringssone Friområde	
0	Areal i sikringssone LNF/Naturområde	



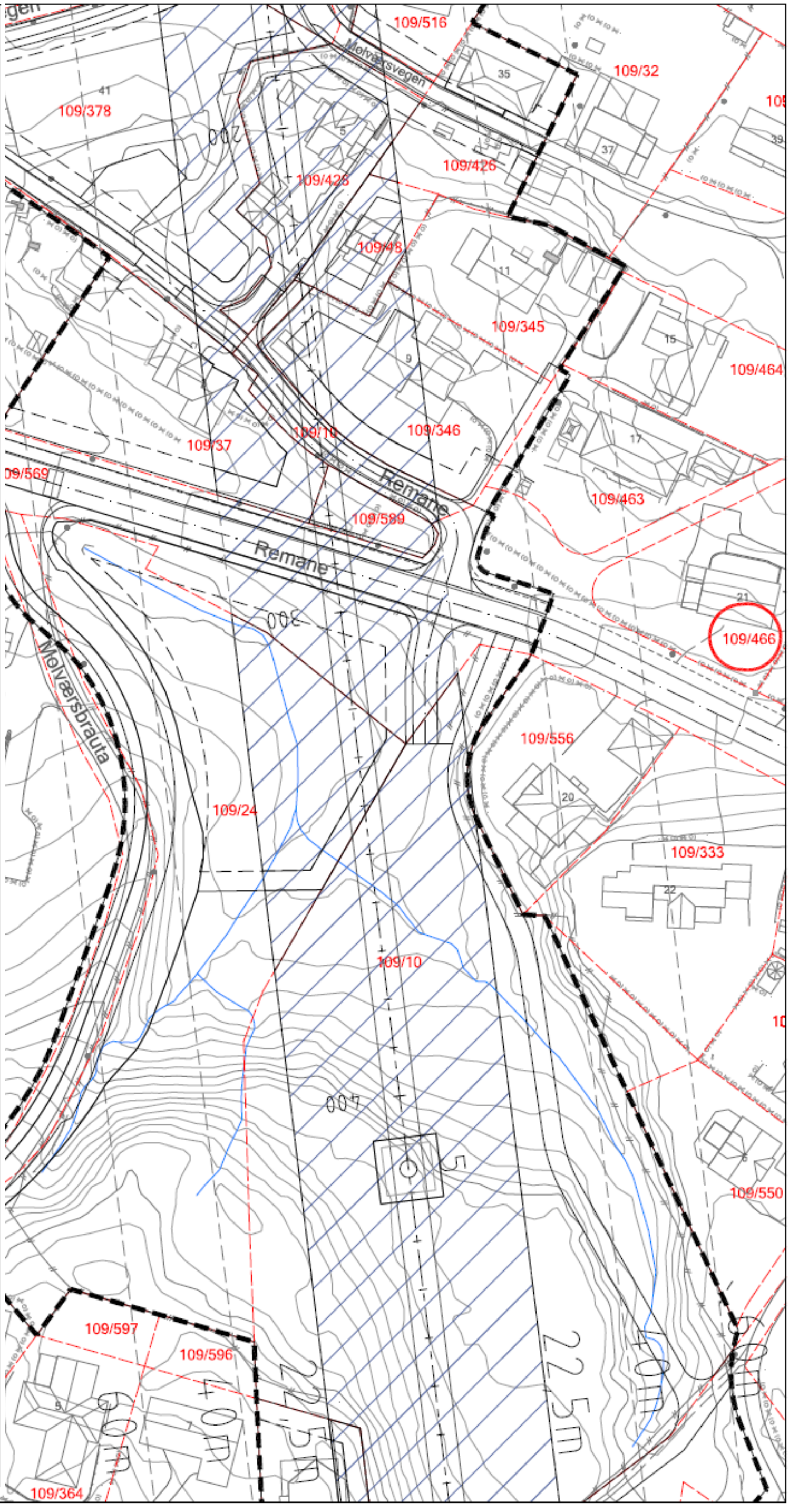
Sula gondol: Eigedommar mindre enn 60 meter frå cl gondolbane

Pr.nr	G.nr	B.nr	+ B.nr	Gateadresse	Nr	Dagens bruk	Regulert formål
307	109	466		Remane	21	Bustad	Bustad

Sula gondol: Eigedommar mindre enn 60 meter frå cl gondolbane

Merknader:
1) 0=Nei 1=Ja
2) 0= Bygg under wire, - = Ikkje bygg på eigedom
3) For bygg i sikringssone, næraste punkt på tak
4) Avstand næraste mast til næraste punkt på fasade bustad
5) Avstand frå mastetopp (støykjelde) til fasade
6) Målt vinkelrett på wire (næraste punkt)
7) Korrigert hor. avstand for blindsone under gondol, synsvinkel 30 gr.
8) Nedre takkant minus 1,5m

0	Eigedom i sikringssone 1)	I sikringssone
0	Bustadbygg i sikringssone 1)	
0	Næringsbygg i sikringssone 1)	
69,3	Hor. avstand wire-bygg 2)	Avstandar wire - bygg (Branntrygg/leik)
-	Vert. avstand wire-bygg 3)	
-	Avstand wire - bygg, skråmål 3)	
-	Regulert mønehøgde	
-	Restriksjon reg. byggehøgde	
126,9	**Hor. avstand mast-fasade 4)**	Avstandar mast - fasade (Støy, utsikt m.v.)
93,7	Kotehøgde wire i aktuell mast	
72,5	Diff høgde topp mast-fasade	
146,2	**Avst. mastetopp-fasade, skråmål 5**	
67,8	Hor. avstand gondol-fasade 6)	Avstandar gondol - fasade (Innsyn m.v.)
-	Korr hor. avstand for blindsone 7)	
66,2	Kotehøgde gondolvindu augehøgd	
21,2	Kotehøgde fasade 7)	
45,0	Diff høgde gondolvindu-fasade	
81,4	**Avst. gondolvindu-fasade, skråmå**	
0	**Areal i sikringssone Totalt**	Areal i sikringssone
0	Areal i sikringssone IKKJE bebyggbart ihht byggegrense	
0	Areal i sikringssone Bebyggbart bustad	
0	Areal i sikringssone Bebyggbart Tenesteyting	
0	Areal i sikringssone Bebyggbart Næring	
0	Areal i sikringssone Friområde	
0	Areal i sikringssone LNF/Naturområde	



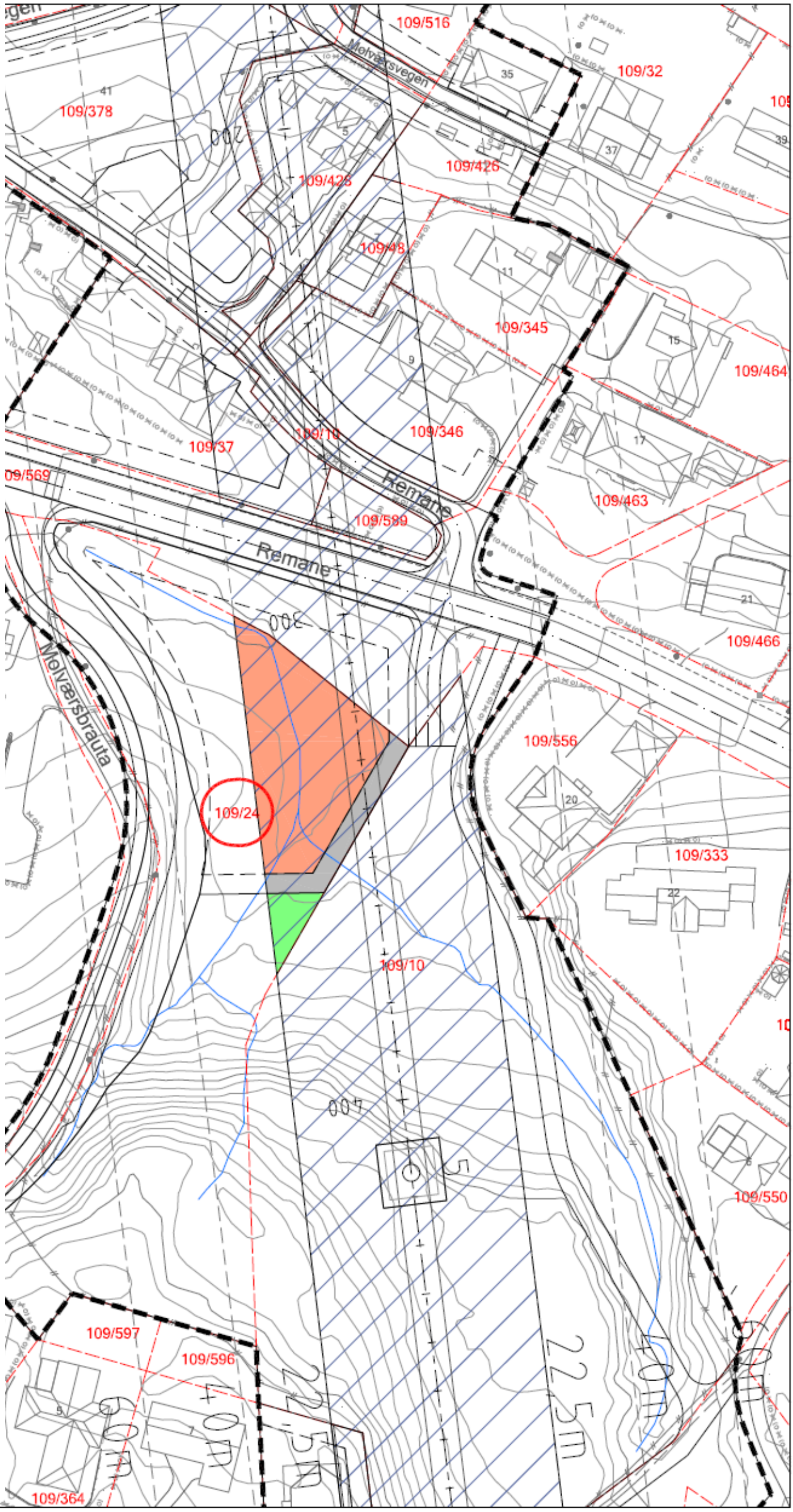
Sula gondol: Eigedommar mindre enn 60 meter frå cl gondolbane

Pr.nr	G.nr	B.nr	+ B.nr	Gateadresse	Nr	Dagens bruk	Regulert formål
330	109	24		Mølværsbrauta		Grøntareal	Tenesteyting/Friomr.

Merknader:
1) 0=Nei 1=Ja
2) 0= Bygg under wire, - = Ikkje bygg på eigedom
3) For bygg i sikringssone, næraste punkt på tak
4) Avstand næraste mast til næraste punkt på fasade bustad
5) Avstand frå mastetopp (støykjelde) til fasade
6) Målt vinkelrett på wire (næraste punkt)
7) Korrigert hor. avstand for blindsone under gondol, synsvinkel 30 gr.
8) Nedre takkant minus 1,5m

Sula gondol: Eigedommar mindre enn 60 meter frå cl gondolbane

1	Eigedom i sikringssone 1)	sikringssone –
0	Bustadbygg i sikringssone 1)	
0	Næringsbygg i sikringssone 1)	
-	Hor. avstand wire-bygg 2)	Avstandar wire - bygg (Brannteknisk)
-	Vert. avstand wire-bygg 3)	
-	Avstand wire - bygg, skråmål 3)	
11,0	Regulert mønehøgde	
-	Restriksjon reg. byggehøgde	
-	**Hor. avstand mast-fasade 4)**	Avstandar mast - fasade (Støy, utsikt m.v.)
-	Kotehøgde wire i aktuell mast	
	Diff høgde topp mast-fasade	
-	**Avst. mastetopp-fasade, skråmål 5**	
-	Hor. avstand gondol-fasade 6)	Avstandar gondol - fasade (Innsyn m.v.)
	Korr hor. avstand for blindsone 7)	
	Kotehøgde gondolvindu augehøgd	
	Kotehøgde fasade 7)	
-	Diff høgde gondolvindu-fasade	
-	**Avst. gondolvindu-fasade, skråmå**	
1223	**Areal i sikringssone Totalt**	Areal i sikringssone
179	Areal i sikringssone IKKJE bebyggbart ihht byggegrense	
0	Areal i sikringssone Bebyggbart bustad	
947	Areal i sikringssone Bebyggbart Tenesteyting	
0	Areal i sikringssone Bebyggbart Næring	
97	Areal i sikringssone Friområde	
0	Areal i sikringssone LNF/Naturområde	



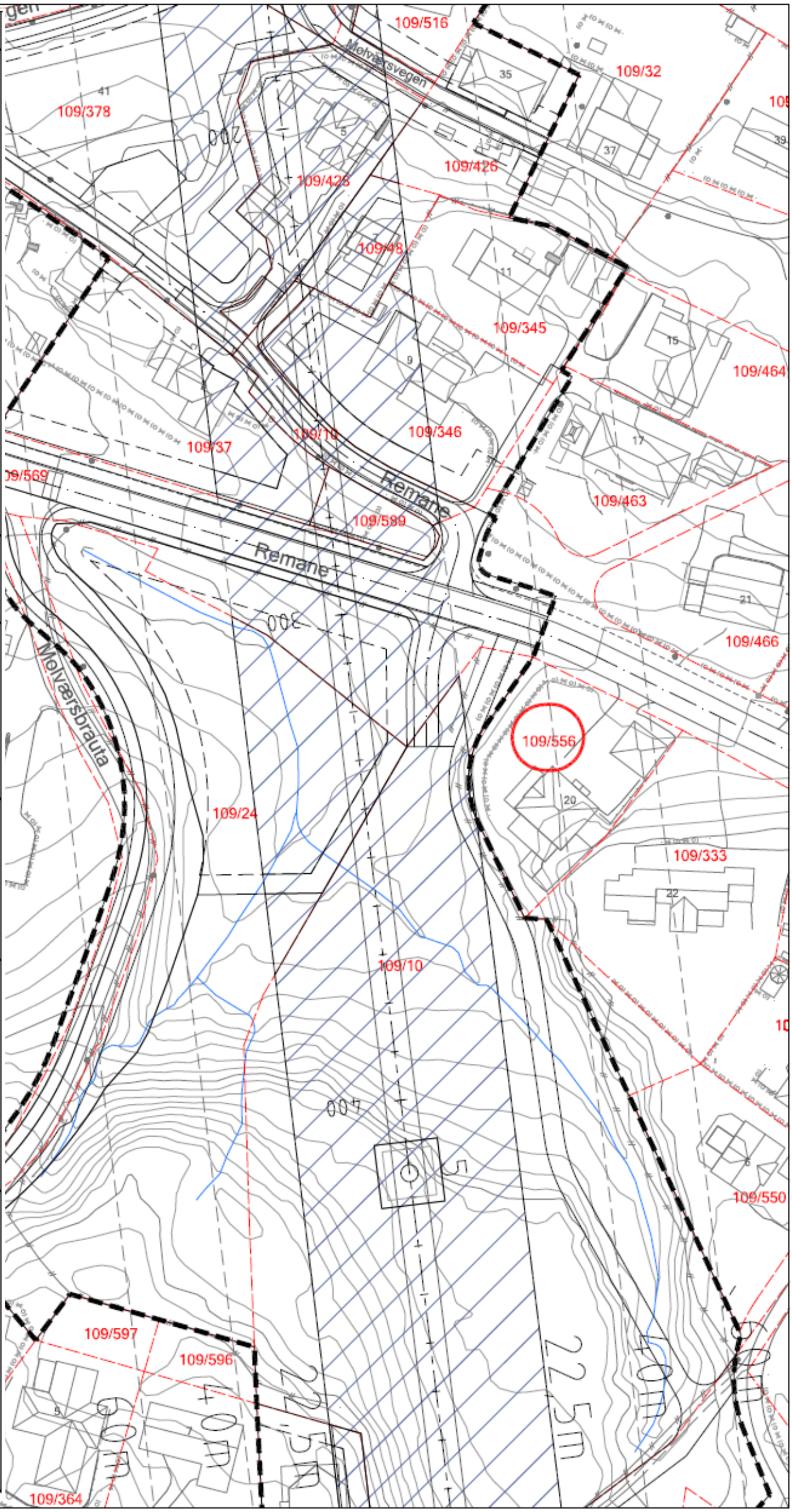
Sula gondol: Eigedommar mindre enn 60 meter frå cl gondolbane

Sula gondol: Eigedommar mindre enn 60 meter frå cl gondolbane

Merknader:
1) 0=Nei 1=Ja
2) 0= Bygg under wire, - = Ikkje bygg på eigedom
3) For bygg i sikringssone, næraste punkt på tak
4) Avstand næraste mast til næraste punkt på fasade bustad
5) Avstand frå mastetopp (støykjelde) til fasade
6) Målt vinkelrett på wire (næraste punkt)
7) Korrigert hor. avstand for blindsone under gondol, synsvinkel 30 gr.
8) Nedre takkant minus 1,5m

Pr.nr	G.nr	B.nr	+ B.nr	Gateadresse	Nr	Dagens bruk	Regulert formål
344	109	556		Remane	20	Bustad	Bustad

1	Eigedom i sikringssone 1)	sikringssone –
0	Bustadbygg i sikringssone 1)	
0	Næringsbygg i sikringssone 1)	
27,0	Hor. avstand wire-bygg 2)	Avstandar wire - bygg (Brannteknisk)
46,4	Vert. avstand wire-bygg 3)	
53,7	Avstand wire - bygg, skråmål 3)	
9,5	Regulert mønehøgde	
Nei	Restriksjon reg. byggehøgde	
71,6	**Hor. avstand mast-fasade 4)**	Avstandar mast - fasade (Støy, utsikt m.v.)
93,7	Kotehøgde wire i aktuell mast	
68,5	Diff høgde topp mast-fasade	
99,1	**Avst. mastetopp-fasade, skråmål**	
25,5	Hor. avstand gondol-fasade 6)	Avstandar gondol - fasade (Innsyn m.v.)
27,9	Korr hor. avstand for blindsone 7)	
73,5	Kotehøgde gondolvindu augehøgd	
25,2	Kotehøgde fasade 7)	
48,3	Diff høgde gondolvindu-fasade	
55,8	**Avst. gondolvindu-fasade, skråmå**	
6	**Areal i sikringssone Totalt**	Areal i sikringssone
6	Areal i sikringssone IKKJE bebyggbart ihht byggegrense	
0	Areal i sikringssone Bebyggbart bustad	
0	Areal i sikringssone Bebyggbart Tenesteyting	
0	Areal i sikringssone Bebyggbart Næring	
0	Areal i sikringssone Friområde	
0	Areal i sikringssone LNF/Naturområde	



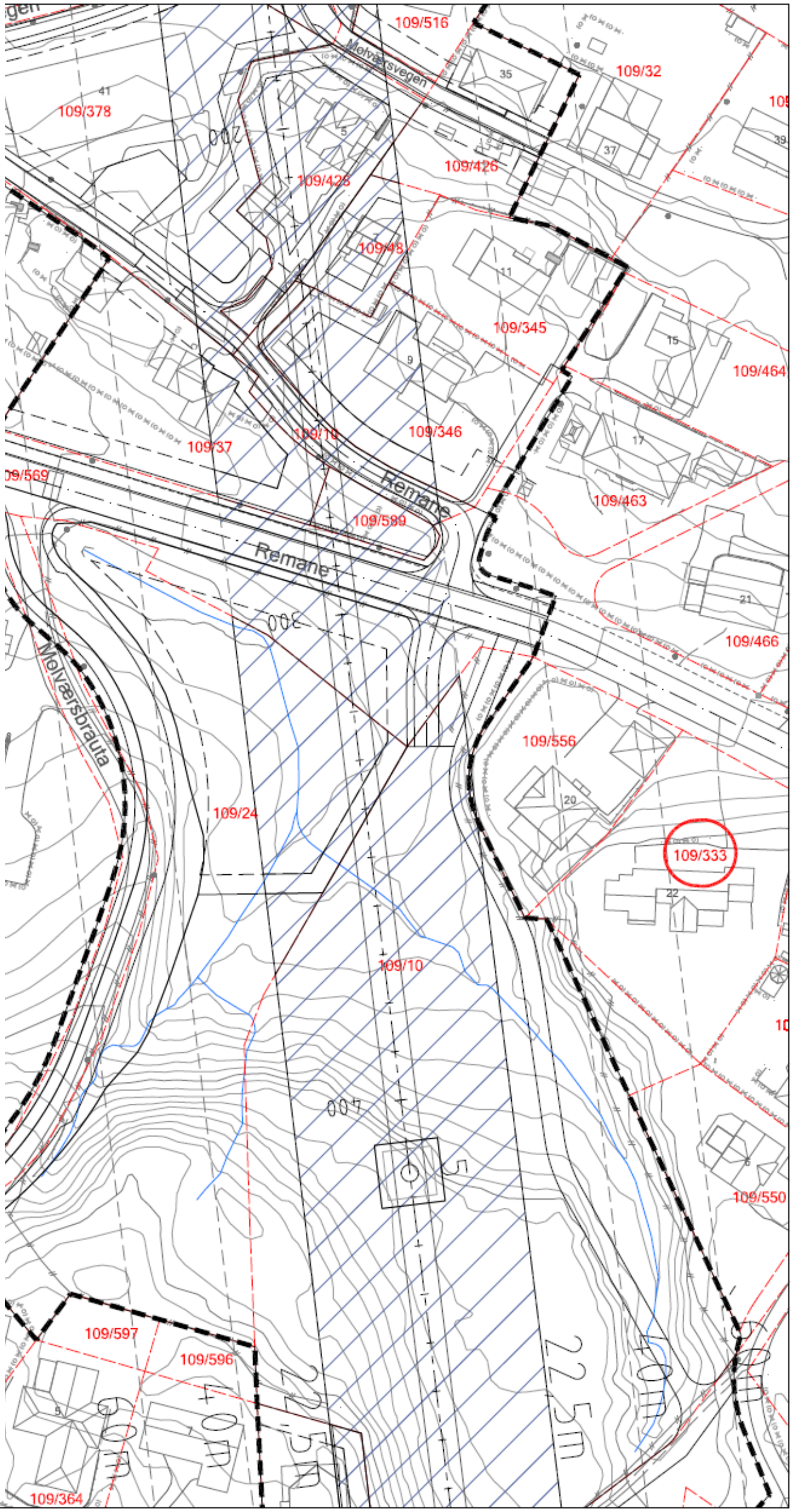
Sula gondol: Eigedommar mindre enn 60 meter frå cl gondolbane

Pr.nr	G.nr	B.nr	+ B.nr	Gateadresse	Nr	Dagens bruk	Regulert formål
366	109	333		Remane	22	Bustad	Bustad

Merknader:
1) 0=Nei 1=Ja
2) 0= Bygg under wire, - = Ikkje bygg på eigedom
3) For bygg i sikringssone, nærast punkt på tak
4) Avstand nærast mast til nærast punkt på fasade bustad
5) Avstand frå mastetopp (støykjelde) til fasade
6) Målt vinkelrett på wire (nærast punkt)
7) Korrigert hor. avstand for blindsone under gondol, synsvinkel 30 gr.
8) Nedre takkant minus 1,5m

Sula gondol: Eigedommar mindre enn 60 meter frå cl gondolbane

0	Eigedom i sikringssone 1)	sikringssone –
0	Bustadbygg i sikringssone 1)	
0	Næringsbygg i sikringssone 1)	
42,7	Hor. avstand wire-bygg 2)	Avstandar wire - bygg (Branntrygglelk)
-	Vert. avstand wire-bygg 3)	
-	Avstand wire - bygg, skråmål 3)	
-	Regulert mønehøgde	
-	Restriksjon reg. byggehøgde	
65,1	**Hor. avstand mast-fasade 4)**	Avstandar mast - fasade (Støy, utsikt m.v.)
93,7	Kotehøgde wire i aktuell mast	
65,6	Diff høgde topp mast-fasade	
92,4	**Avst. mastetopp-fasade, skråmål 5**	
41,2	Hor. avstand gondol-fasade 6)	Avstandar gondol - fasade (Innsyn m.v.)
-	Korr hor. avstand for blindsone 7)	
59,8	Kotehøgde gondolvindu augehøgd	
28,1	Kotehøgde fasade 7)	
31,7	Diff høgde gondolvindu-fasade	
52,0	**Avst. gondolvindu-fasade, skråmå**	
0	**Areal i sikringssone Totalt**	Areal i sikringssone
0	Areal i sikringssone IKKJE bebyggbart ihht byggegrense	
0	Areal i sikringssone Bebyggbart bustad	
0	Areal i sikringssone Bebyggbart Tenesteyting	
0	Areal i sikringssone Bebyggbart Næring	
0	Areal i sikringssone Friområde	
0	Areal i sikringssone LNF/Naturområde	



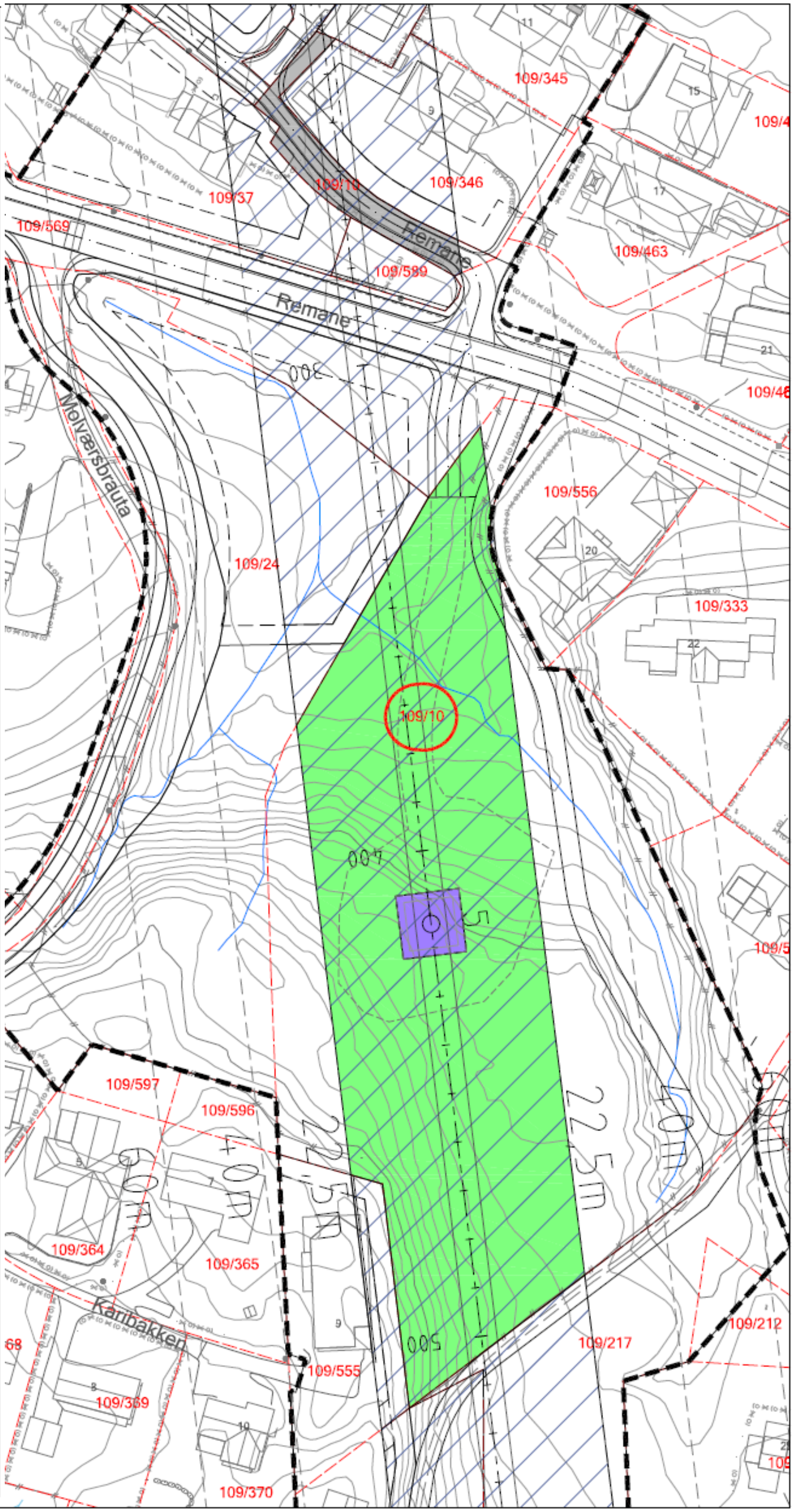
Sula gondol: Eigedommar mindre enn 60 meter frå cl gondolbane

Pr.nr	G.nr	B.nr	+ B.nr	Gateadresse
400	109	10		Molværsbrauta

Merknader:
1) 0=Nei 1=Ja
2) 0= Bygg under wire, - = Ikkje bygg på eigedom
3) For bygg i sikringssone, næraste punkt på tak
4) Avstand næraste mast til næraste punkt på fasade bustad
5) Avstand frå mastetopp (støykjelde) til fasade
6) Målt vinkelrett på wire (næraste punkt)
7) Korrigert hor. avstand for blindsone under gondol, synsvinkel 30 gr.
8) Nedre takkant minus 1,5m

Sula gondol: Eigedommar mindre enn 60 meter frå cl gondolbane

1	Eigedom i sikringssone 1)	I sikringssone
0	Bustadbygg i sikringssone 1)	
0	Næringsbygg i sikringssone 1)	
-	Hor. avstand wire-bygg 2)	Avstandar wire - bygg (Brannteknisk)
-	Vert. avstand wire-bygg 3)	
-	Avstand wire - bygg, skråmål 3)	
-	Regulert mønehøgde	
-	Restriksjon reg. byggehøgde	
-	**Hor. avstand mast-fasade 4)**	Avstandar mast - fasade (Støy, utsikt m.v.)
-	Kotehøgde wire i aktuell mast	
	Diff høgde topp mast-fasade	
-	**Avst. mastetopp-fasade, skråmål 5**	
-	Hor. avstand gondol-fasade 6)	Avstandar gondol - fasade (Innsyn m.v.)
	Korr hor. avstand for blindsone 7)	
	Kotehøgde gondolvindu augehøgd	
	Kotehøgde fasade 7)	
-	Diff høgde gondolvindu-fasade	
-	**Avst. gondolvindu-fasade, skråmå**	
7308	**Areal i sikringssone Totalt**	Areal i sikringssone
393	Areal i sikringssone IKKJE bebyggbart ihht byggegrense	
0	Areal i sikringssone Bebyggbart bustad	
0	Areal i sikringssone Bebyggbart Tenesteyting	
169	Areal i sikringssone Bebyggbart Næring	
6746	Areal i sikringssone Friområde	
0	Areal i sikringssone LNF/Naturområde	



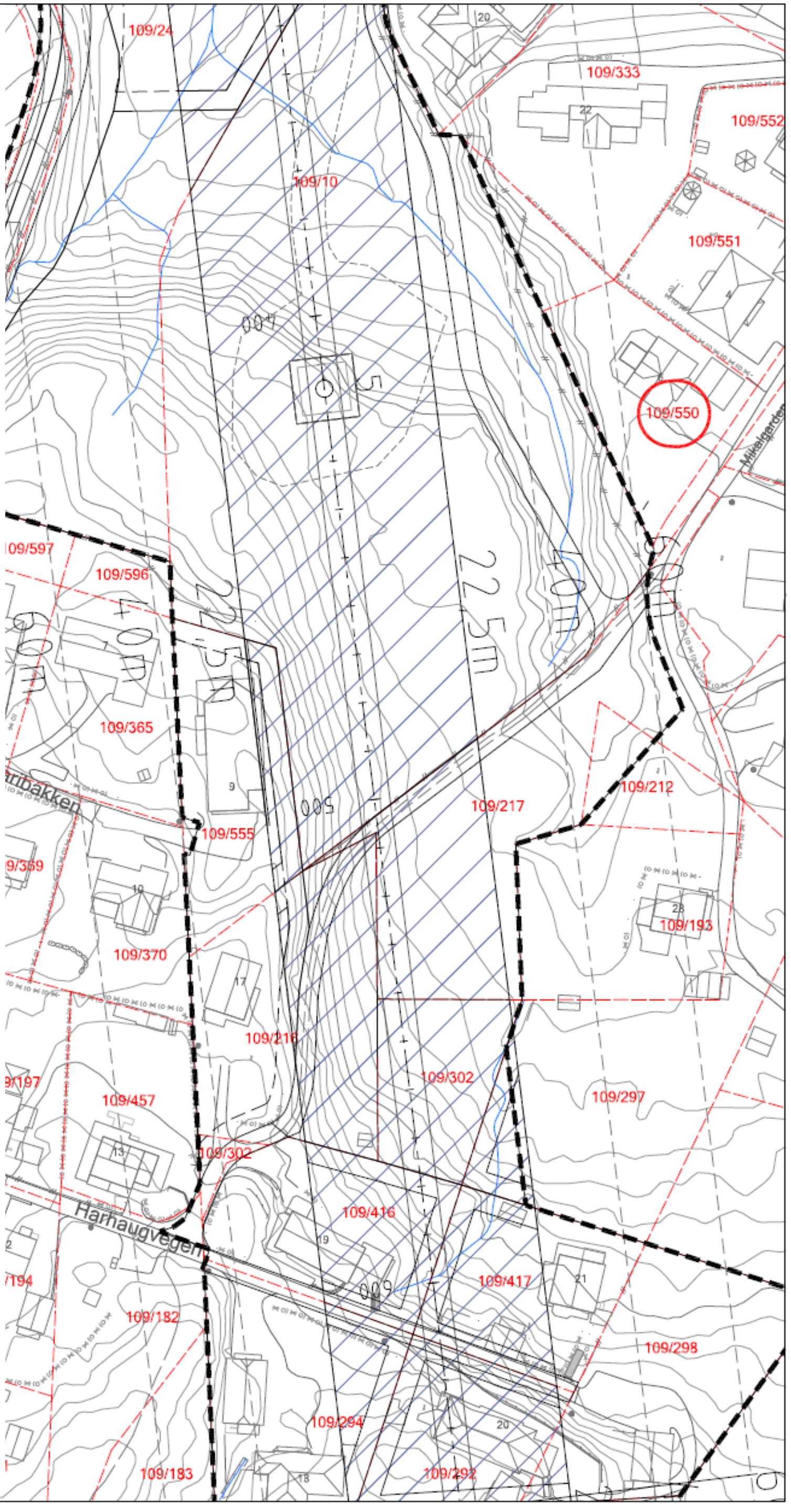
Sula gondol: Eigedommar mindre enn 60 meter frå cl gondolbane

Pr.nr	G.nr	B.nr	+ B.nr	Gateadresse	Nr	Dagens bruk	Regulert formål
422	109	550		Mikalgarden	6	Bustad	Bustad

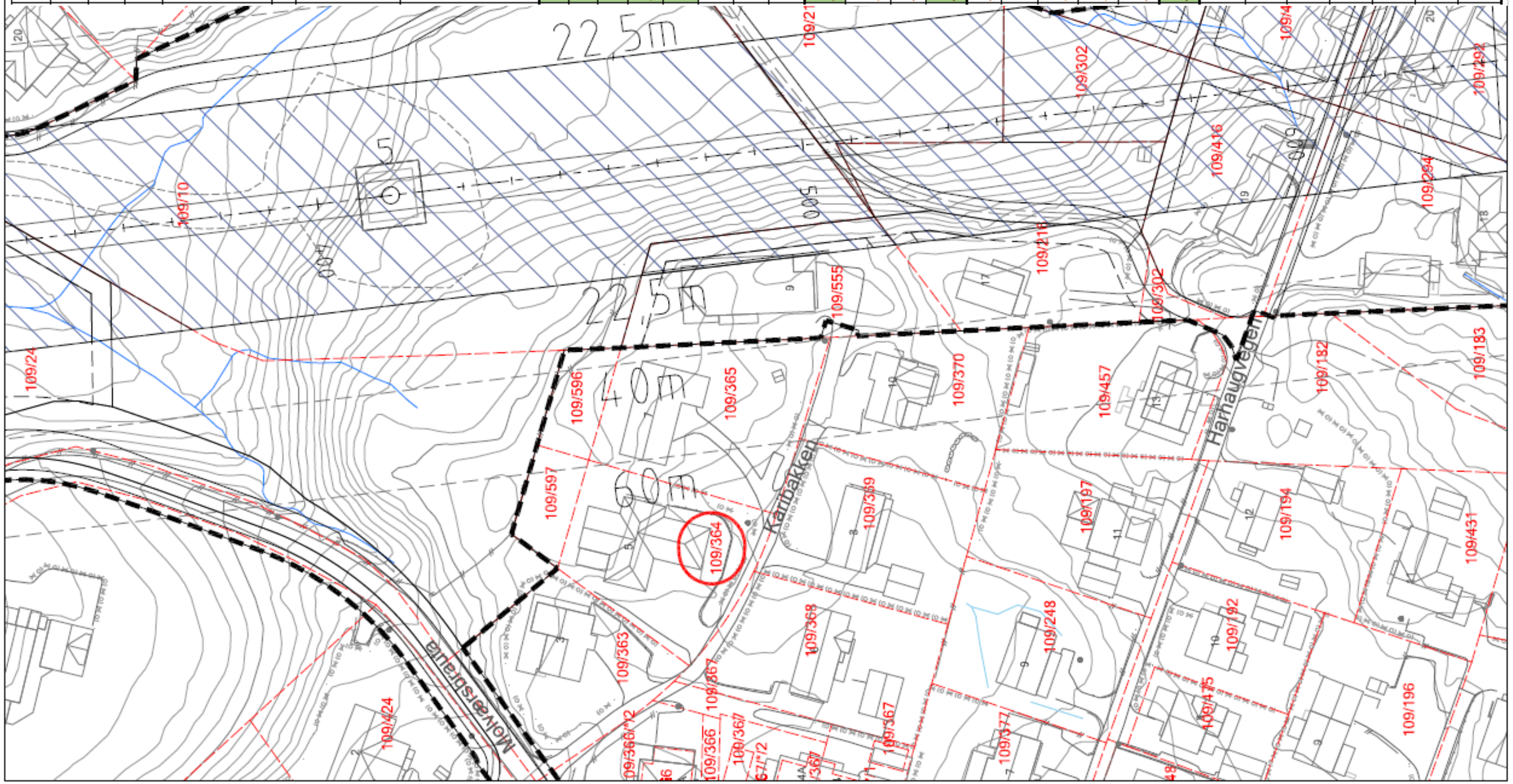
Sula gondol: Eigedommar mindre enn 60 meter frå cl gondolbane

Merknader:
1) 0=Nei 1=Ja
2) 0= Bygg under wire, - = Ikkje bygg på eigedom
3) For bygg i sikringssone, næraste punkt på tak
4) Avstand næraste mast til næraste punkt på fasade bustad
5) Avstand frå mastetopp (støykjelde) til fasade
6) Målt vinkelrett på wire (næraste punkt)
7) Korrigert hor. avstand for blindsone under gondol, synsvinkel 30 gr.
8) Nedre takkant minus 1,5m

0	Eigedom i sikringssone 1)	I sikringssone
0	Bustadbygg i sikringssone 1)	
0	Næringsbygg i sikringssone 1)	
57,9	Hor. avstand wire-bygg 2)	Avstandar wire - bygg (Branntryggleik)
-	Vert. avstand wire-bygg 3)	
-	Avstand wire - bygg, skråmål 3)	
-	Regulert mønehøgde	
-	Restriksjon reg. byggehøgde	
59,7	**Hor. avstand mast-fasade 4)**	Avstandar mast - fasade (Støy, utsikt m.v.)
93,7	Kotehøgde wire i aktuell mast	
66,3	Diff høgde topp mast-fasade	
89,2	**Avst. mastetopp-fasade, skråmål 5**	
56,4	Hor. avstand gondol-fasade 6)	Avstandar gondol - fasade Innsyn m.v.)
-	Korr hor. avstand for blindsone 7)	
91,6	Kotehøgde gondolvindu augehøgd	
27,4	Kotehøgde fasade 7)	
64,2	Diff høgde gondolvindu-fasade	
85,5	**Avst. gondolvindu-fasade, skråmå**	
0	**Areal i sikringssone Totalt**	Areal i sikringssone
0	Areal i sikringssone IKKJE bebyggbart ihht byggegrense	
0	Areal i sikringssone Bebyggbart bustad	
0	Areal i sikringssone Bebyggbart Tenesteyting	
0	Areal i sikringssone Bebyggbart Næring	
0	Areal i sikringssone Friområde	
0	Areal i sikringssone LNF/Naturområde	



Sula gondol: Eigedommar mindre enn 60 meter frå cl gondolbane	Sula gondol: Eigedommar mindre enn 60 meter frå cl gondolbane							I sikringssone			Avstandar wire - bygg (Branntryggleik)					Avstandar mast - fasade (Støy, utsikt m.v.)				Avstandar gondol - fasade Innsyn m.v.)						Areal i sikringssone						
	Merknader: 1) 0=Nei 1=Ja 2) 0= Bygg under wire, - = Ikkje bygg på eigedom 3) For bygg i sikringssone, næraste punkt på tak 4) Avstand næraste mast til næraste punkt på fasade bustad 5) Avstand frå mastetopp (støykjelde) til fasade 6) Målt vinkelrett på wire (næraste punkt) 7) Korrigert hor. avstand for blindsone under gondol, synsvinkel 30 gr. 8) Nedre takkant minus 1,5m							Eigedom i sikringssone 1)	Bustadbygg i sikringssone 1)	Næringsbygg i sikringssone 1)	Hor. avstand wire-bygg 2)	Vert. avstand wire-bygg 3)	Avstand wire - bygg, skråmål 3)	Regulert mønehøgde	Restriksjon reg. byggehøgde	**Hor. avstand mast-fasade 4)**	Kotehøgde wire i aktuell mast	Diff høgde topp mast-fasade	**Avst. mastetopp-fasade, skråmål 5)**	Hor. avstand gondol-fasade 6)	Korr hor. avstand for blindsone 7)	Kotehøgde gondolvindu augehøgd	Kotehøgde fasade 7)	Diff høgde gondolvindu-fasade	**Avst. gondolvindu-fasade, skråmål 8)**	**Areal i sikringssone Totalt**	Areal i sikringssone IKKJE bebyggbart ihht byggegrense	Areal i sikringssone Bebyggbart bustad	Areal i sikringssone Bebyggbart Tenesteyting	Areal i sikringssone Bebyggbart Næring	Areal i sikringssone Friområde	Areal i sikringssone LNF/Naturområde
Pr.nr	**G.nr**	**B.nr**	+ B.nr	Gateadresse	Nr	Dagens bruk	Regulert formål																								
448	**109**	**364**	597	Karibakken	5	Bustad	Bustad	0	0	0	64,8	-	-	-	-	**73,6**	93,7	53,4	**90,9**	63,3	-	92,0	40,3	51,7	**81,7**	**0**	0	0	0	0	0	0

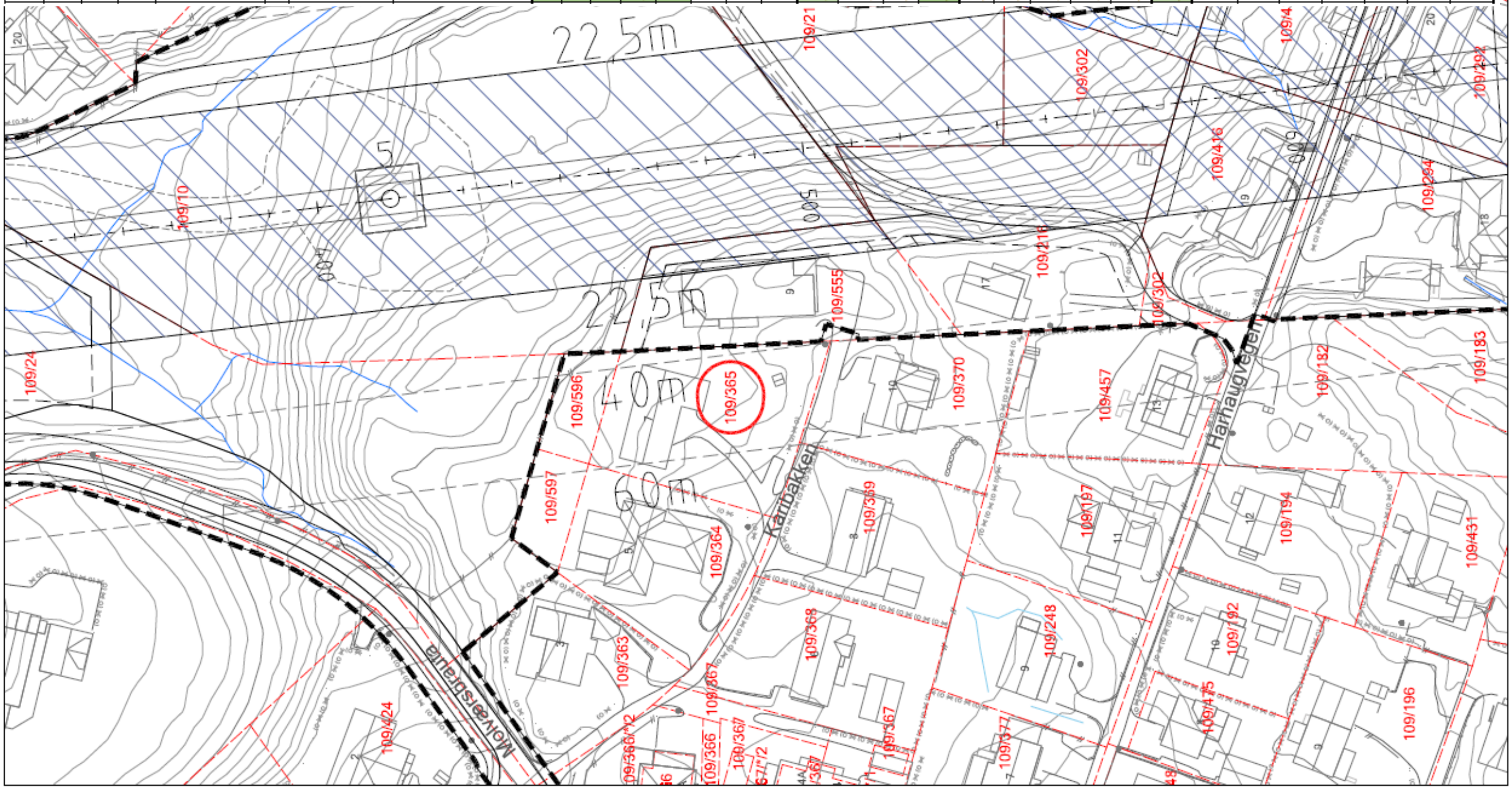


Sula gondol: Eigedommar mindre enn 60 meter frå cl gondolbane

Sula gondol: Eigedommar mindre enn 60 meter frå cl gondolbane

Merknader:
1) 0=Nei 1=Ja
2) 0= Bygg under wire, - = Ikkje bygg på eigedom
3) For bygg i sikringssone, næraste punkt på tak
4) Avstand næraste mast til næraste punkt på fasade bustad
5) Avstand frå mastetopp (støykjelde) til fasade
6) Målt vinkelrett på wire (næraste punkt)
7) Korrigert hor. avstand for blindsone under gondol, synsvinkel 30 gr.
8) Nedre takkant minus 1,5m

Pr.nr	G.nr	B.nr	+ B.nr	Gateadresse	Nr	Dagens bruk	Regulert formål	I sikringssone: Eigedom i sikringssone 1)	I sikringssone: Bustadbygg i sikringssone 1)	I sikringssone: Næringsbygg i sikringssone 1)	Avstandar wire - bygg (Branntryggleik): Hor. avstand wire-bygg 2)	Avstandar wire - bygg (Branntryggleik): Vert. avstand wire-bygg 3)	Avstandar wire - bygg (Branntryggleik): Avstand wire - bygg, skråmål 3)	Avstandar wire - bygg (Branntryggleik): Regulert mønehøgde	Avstandar wire - bygg (Branntryggleik): Restriksjon reg. byggehøgde	Avstandar mast - fasade (Støy, utsikt m.v.): **Hor. avstand mast-fasade 4)**	Avstandar mast - fasade (Støy, utsikt m.v.): Kotehøgde wire i aktuell mast	Avstandar mast - fasade (Støy, utsikt m.v.): Diff høgde topp mast-fasade	Avstandar mast - fasade (Støy, utsikt m.v.): **Avst. mastetopp-fasade, skråmål 5**	Avstandar gondol - fasade Innsyn m.v.): Hor. avstand gondol-fasade 6)	Avstandar gondol - fasade Innsyn m.v.): Korr hor. avstand for blindsone 7)	Avstandar gondol - fasade Innsyn m.v.): Kotehøgde gondolvindu augehøgd	Avstandar gondol - fasade Innsyn m.v.): Kotehøgde fasade 7)	Avstandar gondol - fasade Innsyn m.v.): Diff høgde gondolvindu-fasade	Avstandar gondol - fasade Innsyn m.v.): **Avst. gondolvindu-fasade, skråmål**	Areal i sikringssone: **Areal i sikringssone Totalt**	Areal i sikringssone: Areal i sikringssone IKKJE bebyggbart ihht byggegrense	Areal i sikringssone: Areal i sikringssone Bebyggbart bustad	Areal i sikringssone: Areal i sikringssone Bebyggbart Tenesteyting	Areal i sikringssone: Areal i sikringssone Bebyggbart Næring	Areal i sikringssone: Areal i sikringssone Friområde	Areal i sikringssone: Areal i sikringssone LNF/Naturområde
462	**109**	**365**	596	Karibakken	7	Bustad	Bustad	0	0	0	36,7	-	-	-	-	**60,3**	93,7	55,7	**82,1**	35,2	31,4	92,4	38,0	54,4	**62,8**	**0**	0	0	0	0	0	0



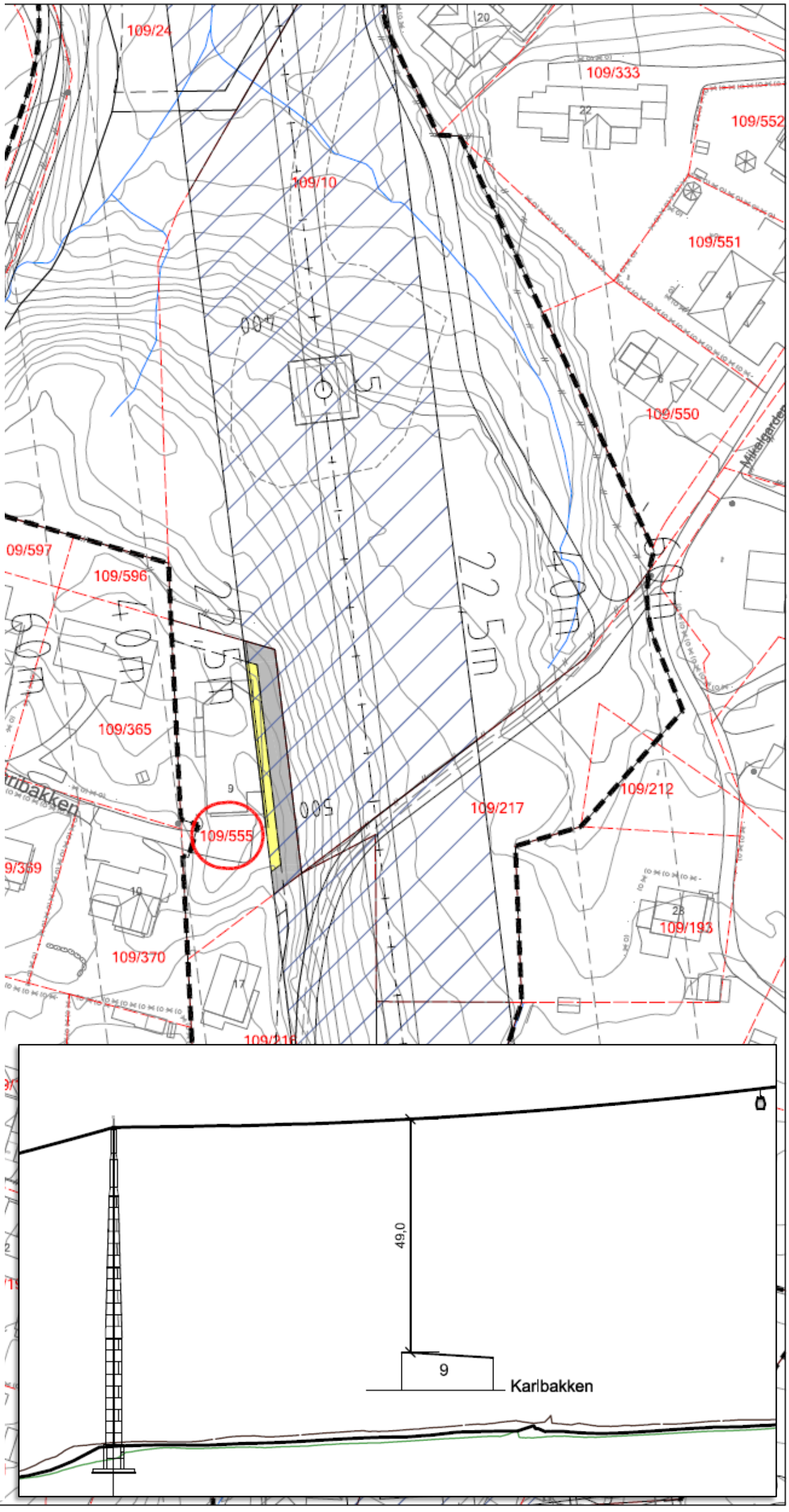
Sula gondol: Eigedommar mindre enn 60 meter frå cl gondolbane

Pr.nr	G.nr	B.nr	+ B.nr	Gateadresse	Nr	Dagens bruk	Regulert formål
477	**109**	**555**		Karibakken	9	Bustad	Bustad

Sula gondol: Eigedommar mindre enn 60 meter frå cl gondolbane

Merknader:
1) 0=Nei 1=Ja
2) 0= Bygg under wire, - = Ikkje bygg på eigedom
3) For bygg i sikringssone, næraste punkt på tak
4) Avstand næraste mast til næraste punkt på fasade bustad
5) Avstand frå mastetopp (støykjelde) til fasade
6) Målt vinkelrett på wire (næraste punkt)
7) Korrigert hor. avstand for blindsone under gondol, synsvinkel 30 gr.
8) Nedre takkant minus 1,5m

1	Eigedom i sikringssone 1)	sikringssone –
1	Bustadbygg i sikringssone 1)	
0	Næringsbygg i sikringssone 1)	
17,3	Hor. avstand wire-bygg 2)	Avstandar wire - bygg (Branntrygglelk)
49,0	Vert. avstand wire-bygg 3)	
52,0	Avstand wire - bygg, skråmål 3)	
9,5	Regulert mønehøgde	
Nei	Restriksjon reg. byggehøgde	
59,4	**Hor. avstand mast-fasade 4)**	Avstandar mast - fasade (Støy, utsikt m.v.)
93,7	Kotehøgde wire i aktuell mast	
49,6	Diff høgde topp mast-fasade	
77,4	**Avst. mastetopp-fasade, skråmål 5**	
15,8	Hor. avstand gondol-fasade 6)	Avstandar gondol - fasade (Innsyn m.v.)
27,2	Korr hor. avstand for blindsone 7)	
91,2	Kotehøgde gondolvindu augehøgd	
44,1	Kotehøgde fasade 7)	
47,1	Diff høgde gondolvindu-fasade	
54,4	**Avst. gondolvindu-fasade, skråmå**	
304	**Areal i sikringssone Totalt**	Areal i sikringssone
212	Areal i sikringssone IKKJE bebyggbart ihht byggegrense	
92	Areal i sikringssone Bebyggbart bustad	
0	Areal i sikringssone Bebyggbart Tenesteyting	
0	Areal i sikringssone Bebyggbart Næring	
0	Areal i sikringssone Friområde	
0	Areal i sikringssone LNF/Naturområde	

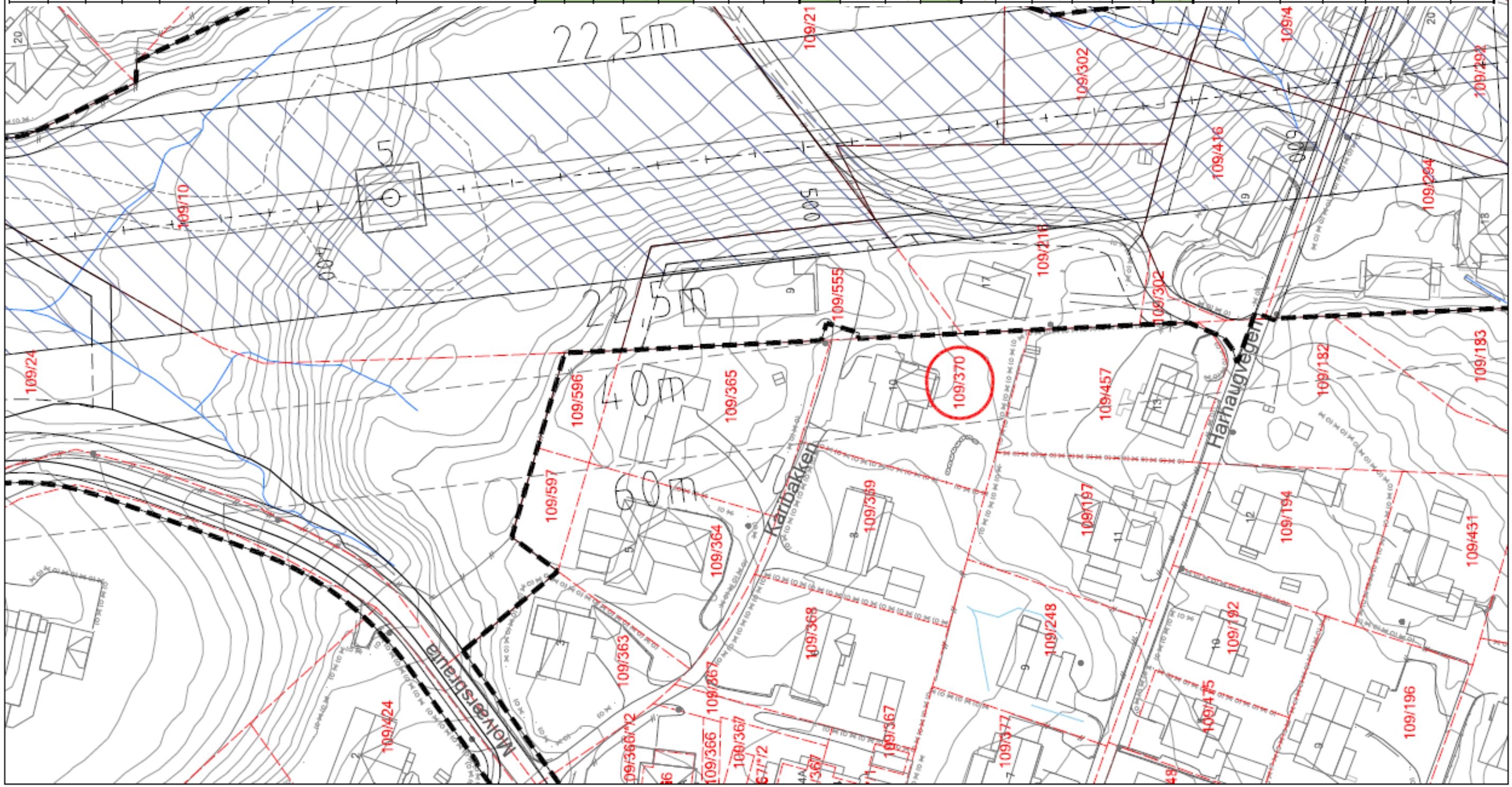


Sula gondol: Eigedommar mindre enn 60 meter frå cl gondolbane

Sula gondol: Eigedommar mindre enn 60 meter frå cl gondolbane

Merknader:
1) 0=Nei 1=Ja
2) 0= Bygg under wire, - = Ikkje bygg på eigedom
3) For bygg i sikringssone, næraste punkt på tak
4) Avstand næraste mast til næraste punkt på fasade bustad
5) Avstand frå mastetopp (støykjelde) til fasade
6) Målt vinkelrett på wire (næraste punkt)
7) Korrigert hor. avstand for blindsone under gondol, synsvinkel 30 gr.
8) Nedre takkant minus 1,5m

								I sikringssone			Avstandar wire - bygg (Branntryggleik)				Avstandar mast - fasade (Støy, utsikt m.v.)				Avstandar gondol - fasade Innsyn m.v.)					Areal i sikringssone						
Pr.nr	G.nr	B.nr	+ B.nr	Gateadresse	Nr	Dagens bruk	Regulert formål	Eigedom i sikringssone 1)	Bustadbygg i sikringssone 1)	Næringsbygg i sikringssone 1)	Hor. avstand wire-bygg 2)	Vert. avstand wire-bygg 3)	Avstand wire - bygg, skråmål 3)	Regulert mønehøgde	Restriksjon reg. byggehøgde	**Hor. avstand mast-fasade 4)**	Kotehøgde wire i aktuell mast	Diff høgde topp mast-fasade	**Avst. mastetopp-fasade, skråmål 5**	Hor. avstand gondol-fasade 6)	Korr hor. avstand for blindsone 7)	Kotehøgde gondolvindu augehøgd	Kotehøgde fasade 7)	Diff høgde gondolvindu-fasade	**Avst. gondolvindu-fasade, skråmå**	**Areal i sikringssone Totalt**	Areal i sikringssone IKKJE bebyggbart ihht byggegrense	Areal i sikringssone Bebyggbart bustad	Areal i sikringssone Bebyggbart Tenesteyting	Areal i sikringssone Bebyggbart Næring	Areal i sikringssone Friområde	Areal i sikringssone LNF/Naturområde
510	**109**	**370**		Karibakken	10	Bustad	Bustad	0	0	0	40,5	-	-	-	-	**102,6**	93,7	50,5	**114,4**	39,0	-	91,1	43,2	47,9	**61,8**	**0**	0	0	0	0	0	0



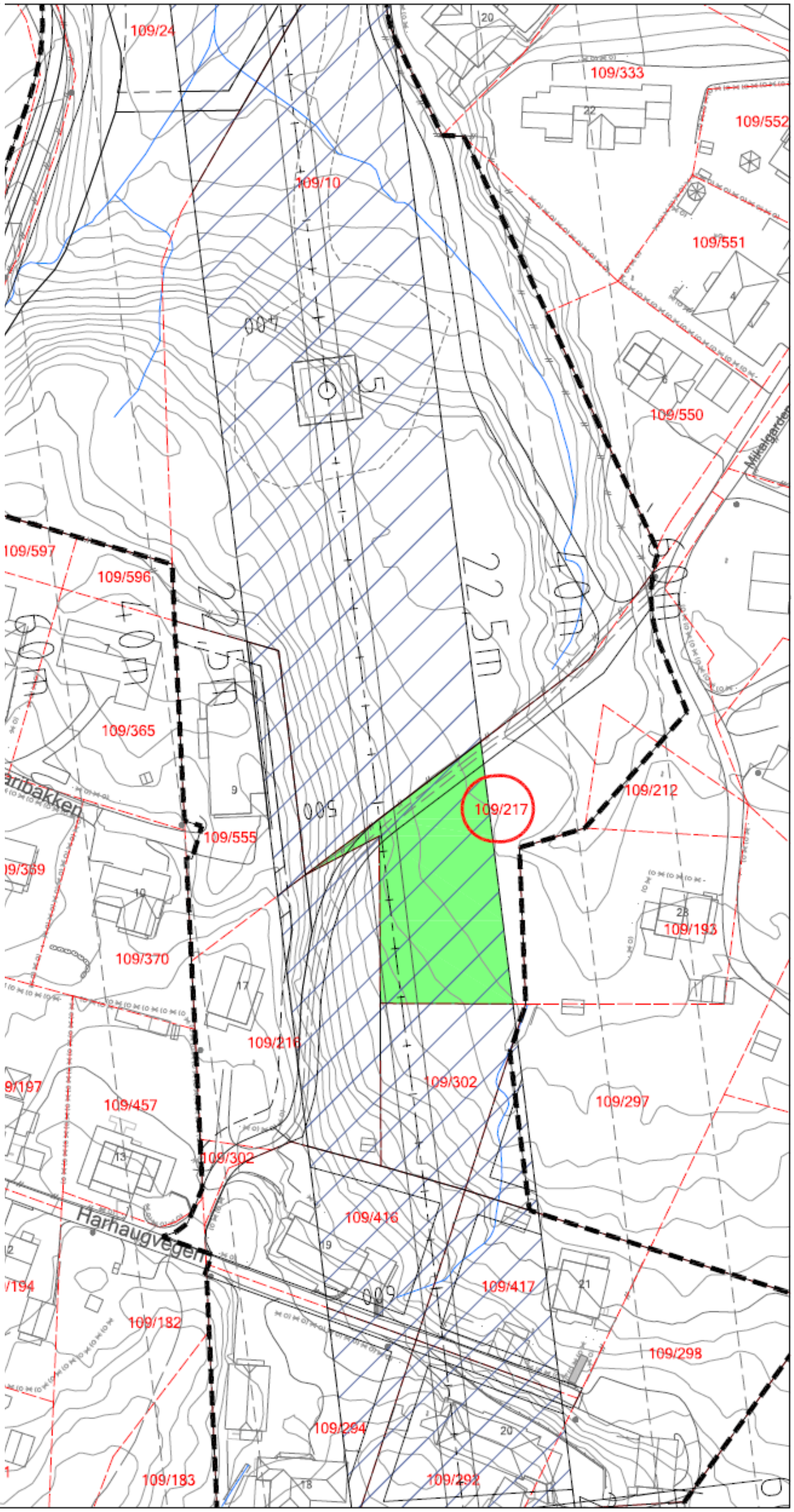
Sula gondol: Eigedommar mindre enn 60 meter frå cl gondolbane

Pr.nr	G.nr	B.nr	+ B.nr	Gateadresse	Nr	Dagens bruk	Regulert formål
517	109	217		Mikalgarden		Grøntareal	Friområde

Sula gondol: Eigedommar mindre enn 60 meter frå cl gondolbane

Merknader:
1) 0=Nei 1=Ja
2) 0= Bygg under wire, - = Ikkje bygg på eigedom
3) For bygg i sikringssone, næraste punkt på tak
4) Avstand næraste mast til næraste punkt på fasade bustad
5) Avstand frå mastetopp (støykjelde) til fasade
6) Målt vinkelrett på wire (næraste punkt)
7) Korrigert hor. avstand for blindsone under gondol, synsvinkel 30 gr.
8) Nedre takkant minus 1,5m

1	Eigedom i sikringssone 1)	sikringssone –
0	Bustadbygg i sikringssone 1)	
0	Næringsbygg i sikringssone 1)	
-	Hor. avstand wire-bygg 2)	Avstandar wire - bygg (Brannteknisk)
-	Vert. avstand wire-bygg 3)	
-	Avstand wire - bygg, skråmål 3)	
-	Regulert mønehøgde	
-	Restriksjon reg. byggehøgde	
-	**Hor. avstand mast-fasade 4)**	Avstandar mast - fasade (Støy, utsikt m.v.)
-	Kotehøgde wire i aktuell mast	
	Diff høgde topp mast-fasade	
-	**Avst. mastetopp-fasade, skråmål 5**	
-	Hor. avstand gondol-fasade 6)	Avstandar gondol - fasade Innsyn m.v.)
	Korr hor. avstand for blindsone 7)	
	Kotehøgde gondolvindu augehøgd	
	Kotehøgde fasade 7)	
-	Diff høgde gondolvindu-fasade	
-	**Avst. gondolvindu-fasade, skråmå**	
1148	**Areal i sikringssone Totalt**	Areal i sikringssone
0	Areal i sikringssone IKKJE bebyggbart ihht byggegrense	
0	Areal i sikringssone Bebyggbart bustad	
0	Areal i sikringssone Bebyggbart Tenesteyting	
0	Areal i sikringssone Bebyggbart Næring	
1148	Areal i sikringssone Friområde	
0	Areal i sikringssone LNF/Naturområde	



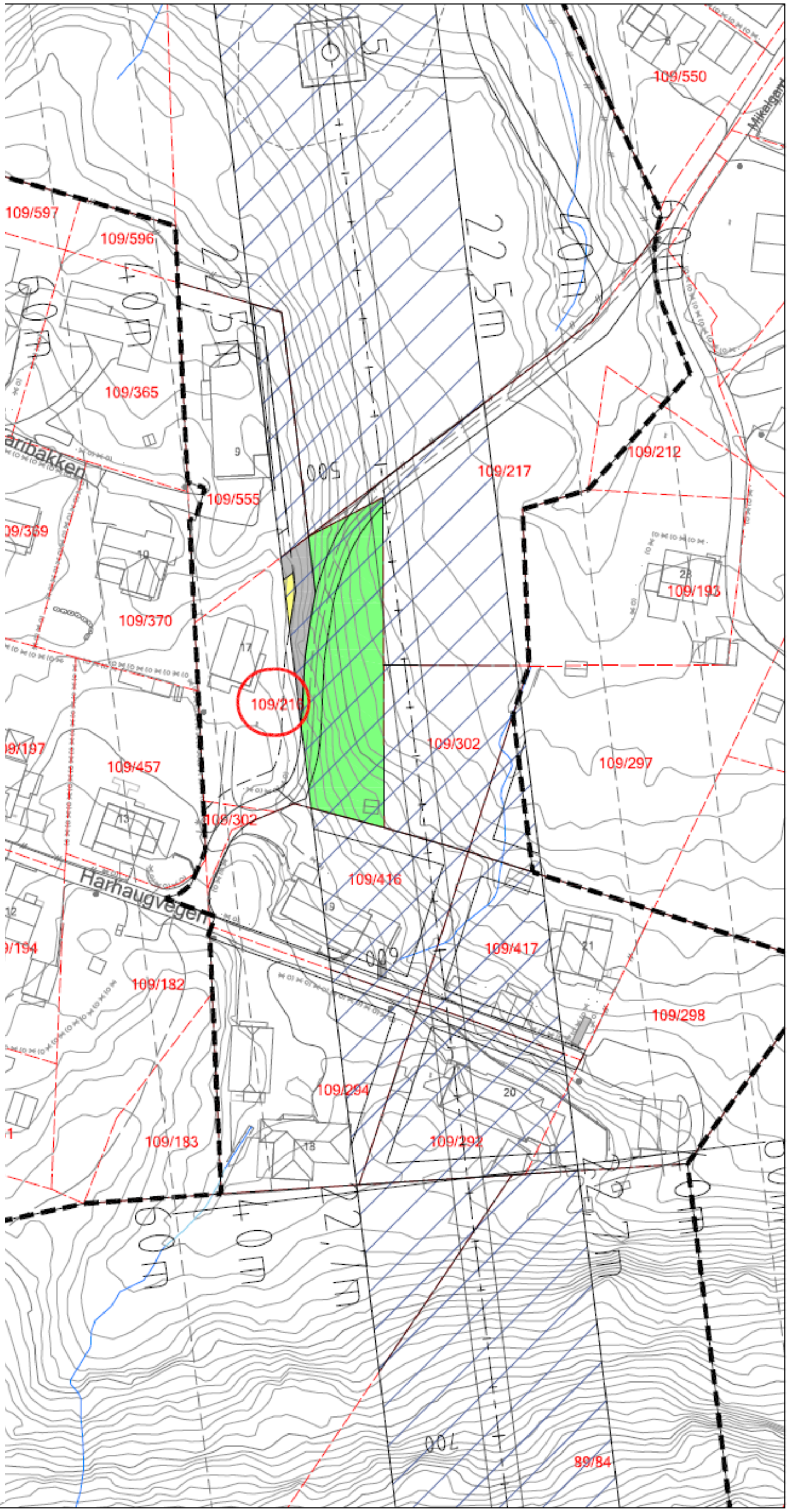
Sula gondol: Eigedommar mindre enn 60 meter frå cl gondolbane

Pr.nr	G.nr	B.nr	+ B.nr	Gateadresse	Nr	Dagens bruk	Regulert formål
531	109	216		Harhaugvegen	17	Bustad	Bustad

Merknader:
1) 0=Nei 1=Ja
2) 0= Bygg under wire, - = Ikkje bygg på eigedom
3) For bygg i sikringssone, næraste punkt på tak
4) Avstand næraste mast til næraste punkt på fasade bustad
5) Avstand frå mastetopp (støykjelde) til fasade
6) Målt vinkelrett på wire (næraste punkt)
7) Korrigert hor. avstand for blindsone under gondol, synsvinkel 30 gr.
8) Nedre takkant minus 1,5m

Sula gondol: Eigedommar mindre enn 60 meter frå cl gondolbane

1	Eigedom i sikringssone 1)	I sikringssone
0	Bustadbygg i sikringssone 1)	
0	Næringsbygg i sikringssone 1)	
23,8	Hor. avstand wire-bygg 2)	Avstandar wire - bygg (Branntrygglelk)
-	Vert. avstand wire-bygg 3)	
-	Avstand wire - bygg, skråmål 3)	
9,5	Regulert mønehøgde	
Nei	Restriksjon reg. byggehøgde	
116,0	**Hor. avstand mast-fasade 4)**	Avstandar mast - fasade (Støy, utsikt m.v.)
93,7	Kotehøgde wire i aktuell mast	
47,2	Diff høgde topp mast-fasade	
125,2	**Avst. mastetopp-fasade, skråmål 5**	
22,3	Hor. avstand gondol-fasade 6)	Avstandar gondol - fasade (Innsyn m.v.)
29,4	Korr hor. avstand for blindsone 7)	
97,4	Kotehøgde gondolvindu augehøgd	
46,5	Kotehøgde fasade 7)	
50,9	Diff høgde gondolvindu-fasade	
58,8	**Avst. gondolvindu-fasade, skråmå**	
1084	**Areal i sikringssone Totalt**	Areal i sikringssone
117	Areal i sikringssone IKKJE bebyggbart ihht byggegrense	
15	Areal i sikringssone Bebyggbart bustad	
0	Areal i sikringssone Bebyggbart Tenesteyting	
0	Areal i sikringssone Bebyggbart Næring	
952	Areal i sikringssone Friområde	
0	Areal i sikringssone LNF/Naturområde	

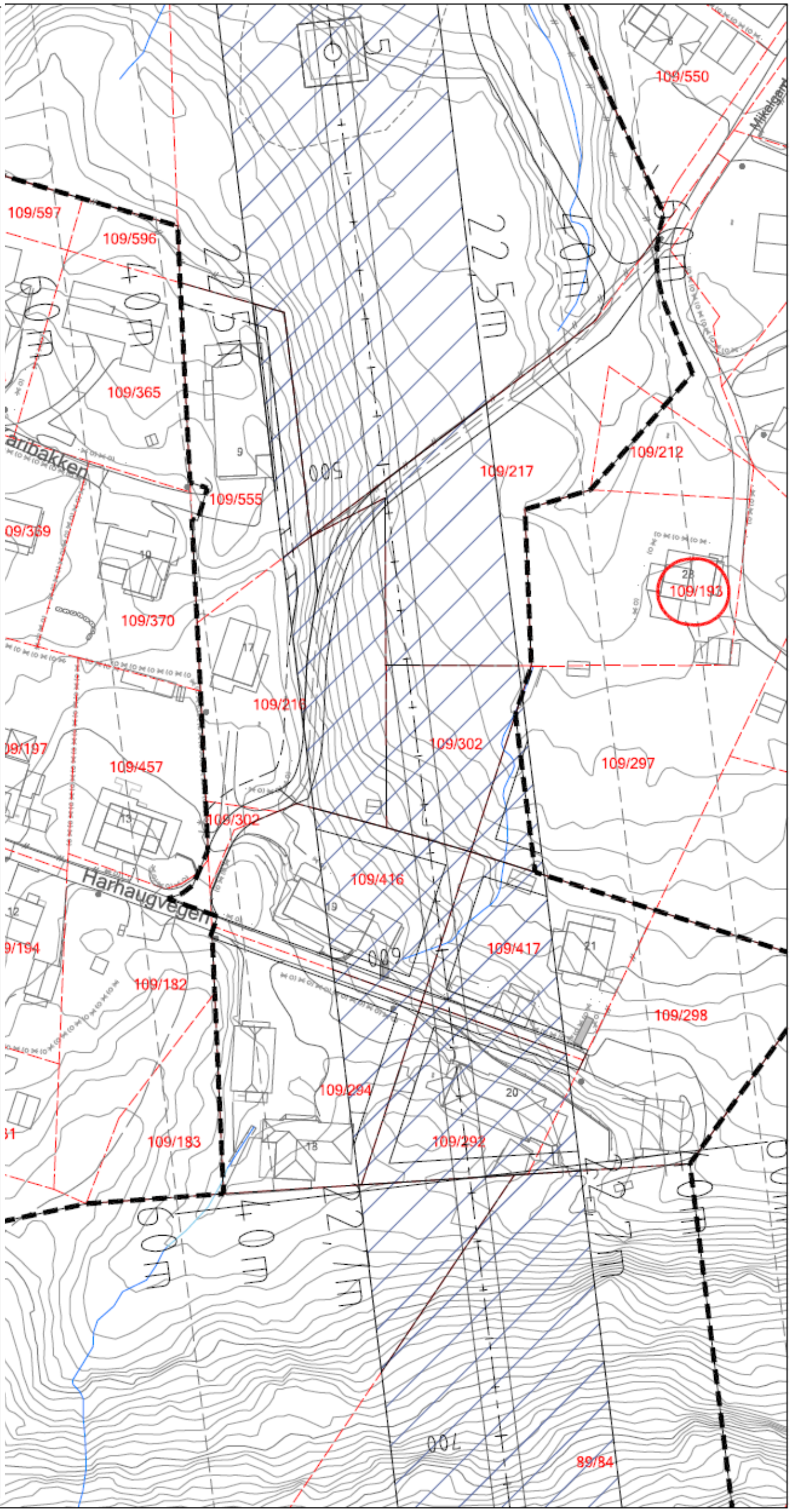


Sula gondol: Eigedommar mindre enn 60 meter frå cl gondolbane

Pr.nr	G.nr	B.nr	+ B.nr	Gateadresse	Nr	Dagens bruk	Regulert formål
532	109	193	212	Mikalgarden	28	Bustad	Bustad

Merknader:
1) 0=Nei 1=Ja
2) 0= Bygg under wire, - = Ik kje bygg på eigedom
3) For bygg i sikringssone, næraste punkt på tak
4) Avstand næraste mast til næraste punkt på fasade bustad
5) Avstand frå mastetopp (støykjelde) til fasade
6) Målt vinkelrett på wire (næraste punkt)
7) Korrigert hor. avstand for blindsone under gondol, synsvinkel 30 gr.
8) Nedre takkant minus 1,5m

0	Eigedom i sikringssone 1)	sikringssone
0	Bustadbygg i sikringssone 1)	
0	Næringsbygg i sikringssone 1)	
47,0	Hor. avstand wire-bygg 2)	Avstandar wire - bygg (Brannteknisk)
-	Vert. avstand wire-bygg 3)	
-	Avstand wire - bygg, skråmål 3)	
-	Regulert mønehøgde	
-	Restriksjon reg. byggehøgde	
120,9	**Hor. avstand mast-fasade 4)**	Avstandar mast - fasade (Støy, utsikt m.v.)
93,7	Kotehøgde wire i aktuell mast	
61,5	Diff høgde topp mast-fasade	
135,6	**Avst. mastetopp-fasade, skråmål**	
45,5	Hor. avstand gondol-fasade 6)	Avstandar gondol - fasade Innsyn m.v.)
-	Korr hor. avstand for blindsone 7)	
97,5	Kotehøgde gondolvindu augehøgd	
32,2	Kotehøgde fasade 7)	
65,3	Diff høgde gondolvindu-fasade	
79,6	**Avst. gondolvindu-fasade, skråmå**	
0	**Areal i sikringssone Totalt**	Areal i sikringssone
0	Areal i sikringssone IKKJE bebyggbart ihht byggegrense	
0	Areal i sikringssone Bebyggbart bustad	
0	Areal i sikringssone Bebyggbart Tenesteyting	
0	Areal i sikringssone Bebyggbart Næring	
0	Areal i sikringssone Friområde	
0	Areal i sikringssone LNF/Naturområde	



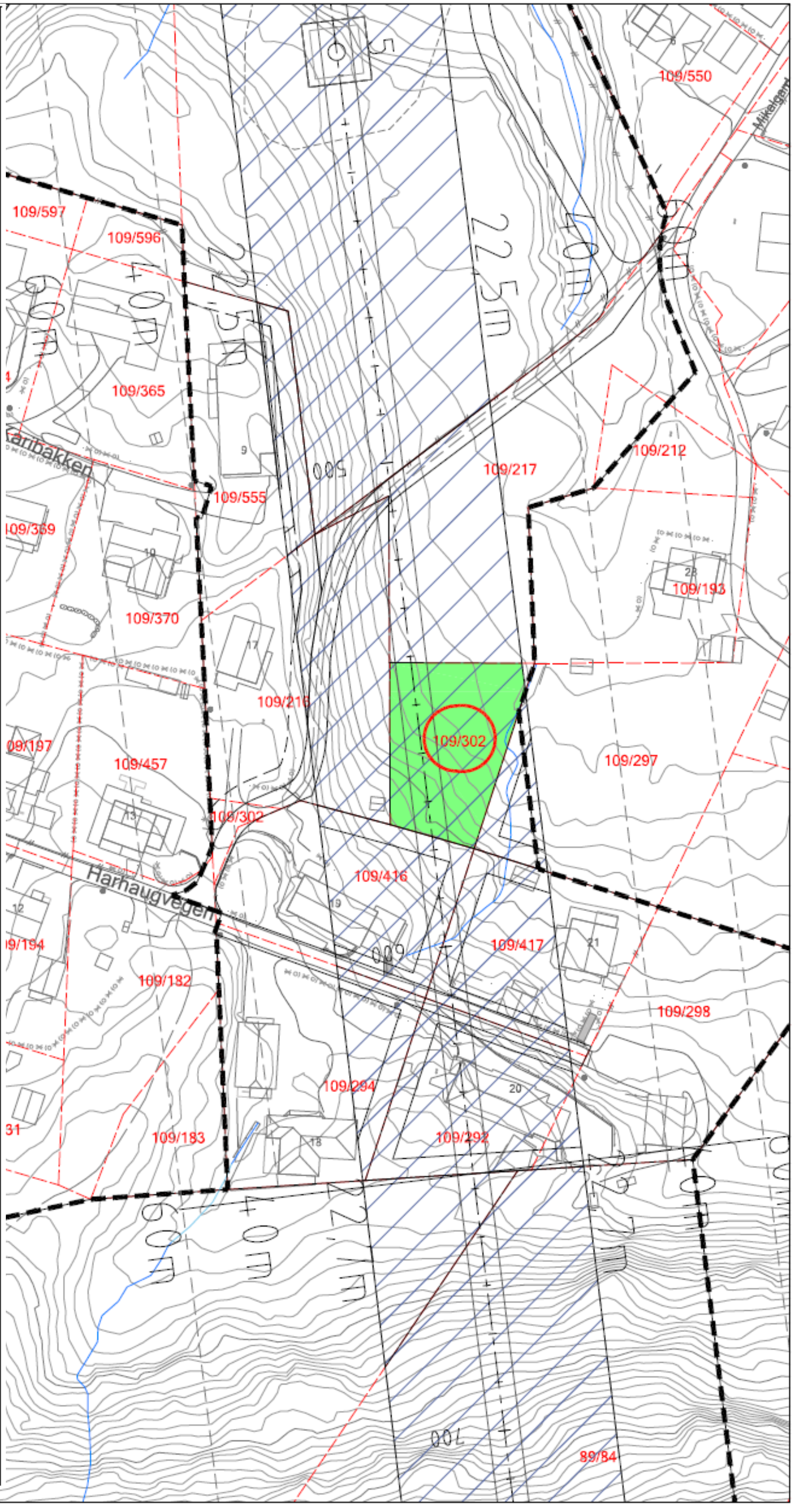
Sula gondol: Eigedommar mindre enn 60 meter frå cl gondolbane

Pr.nr	G.nr	B.nr	+ B.nr	Gateadresse	Nr	Dagens bruk	Regulert formål
558	109	302		Mikalgarden		Grøntareal	Friområde

Sula gondol: Eigedommar mindre enn 60 meter frå cl gondolbane

Merknader:
1) 0=Nei 1=Ja
2) 0= Bygg under wire, - = Ikkje bygg på eigedom
3) For bygg i sikringssone, næraste punkt på tak
4) Avstand næraste mast til næraste punkt på fasade bustad
5) Avstand frå mastetopp (støykjelde) til fasade
6) Målt vinkelrett på wire (næraste punkt)
7) Korrigert hor. avstand for blindsone under gondol, synsvinkel 30 gr.
8) Nedre takkant minus 1,5m

1	Eigedom i sikringssone 1)	sikringssone
0	Bustadbygg i sikringssone 1)	
0	Næringsbygg i sikringssone 1)	
-	Hor. avstand wire-bygg 2)	Avstandar wire - bygg (Branntryggleik)
-	Vert. avstand wire-bygg 3)	
-	Avstand wire - bygg, skråmål 3)	
-	Regulert mønehøgde	
-	Restriksjon reg. byggehøgde	
-	**Hor. avstand mast-fasade 4)**	Avstandar mast - fasade (Støy, utsikt m.v.)
-	Kotehøgde wire i aktuell mast	
	Diff høgde topp mast-fasade	
-	**Avst. mastetopp-fasade, skråmål 5**	
-	Hor. avstand gondol-fasade 6)	Avstandar gondol - fasade (Innsyn m.v.)
	Korr hor. avstand for blindsone 7)	
	Kotehøgde gondolvindu augehøgd	
	Kotehøgde fasade 7)	
-	Diff høgde gondolvindu-fasade	
-	**Avst. gondolvindu-fasade, skråmå**	
845	**Areal i sikringssone Totalt**	Areal i sikringssone
845	Areal i sikringssone IKKJE bebyggbart ihht byggegrense	
0	Areal i sikringssone Bebyggbart bustad	
0	Areal i sikringssone Bebyggbart Tenesteyting	
0	Areal i sikringssone Bebyggbart Næring	
0	Areal i sikringssone Friområde	
0	Areal i sikringssone LNF/Naturområde	



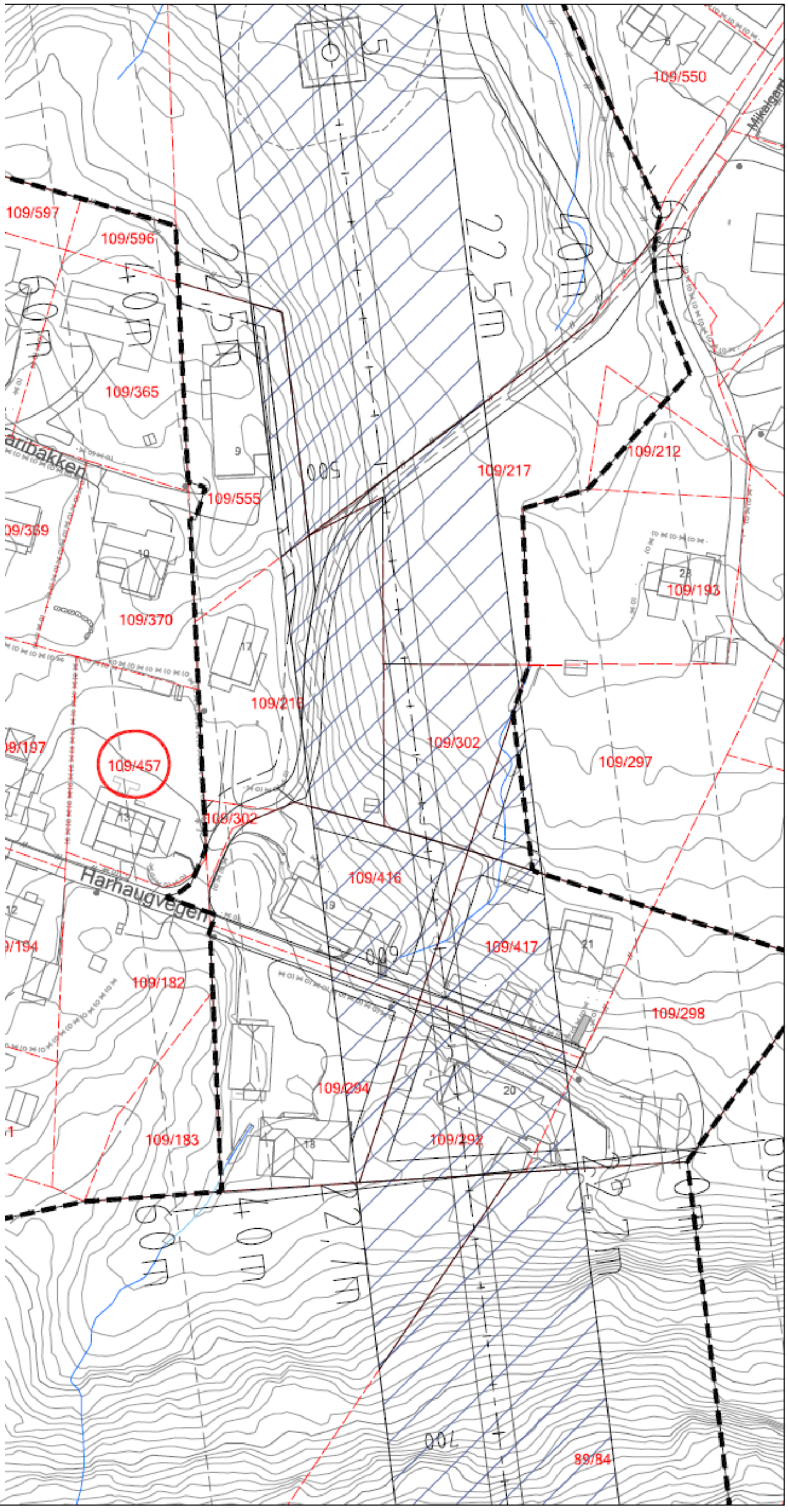
Sula gondol: Eigedommar mindre enn 60 meter frå cl gondolbane

Pr.nr	G.nr	B.nr	+ B.nr	Gateadresse	Nr	Dagens bruk	Regulert formål
567	**109**	**457**		Harhaugvegen	13	Bustad	Bustad

Merknader:
1) 0=Nei 1=Ja
2) 0= Bygg under wire, - = Ikkje bygg på eigedom
3) For bygg i sikringssone, næraste punkt på tak
4) Avstand næraste mast til næraste punkt på fasade bustad
5) Avstand frå mastetopp (støykjelde) til fasade
6) Målt vinkelrett på wire (næraste punkt)
7) Korrigert hor. avstand for blindsone under gondol, synsvinkel 30 gr.
8) Nedre takkant minus 1,5m

Sula gondol: Eigedommar mindre enn 60 meter frå cl gondolbane

0	Eigedom i sikringssone 1)	sikringssone –
0	Bustadbygg i sikringssone 1)	
0	Næringsbygg i sikringssone 1)	
49,5	Hor. avstand wire-bygg 2)	Avstandar wire - bygg (Branntryggleik)
-	Vert. avstand wire-bygg 3)	
-	Avstand wire - bygg, skråmål 3)	
-	Regulert mønehøgde	
-	Restriksjon reg. byggehøgde	
158,8	**Hor. avstand mast-fasade 4)**	Avstandar mast - fasade (Støy, utsikt m.v.)
93,7	Kotehøgde wire i aktuell mast	
44,4	Diff høgde topp mast-fasade	
164,9	**Avst. mastetopp-fasade, skråmål**	
48,0	Hor. avstand gondol-fasade 6)	Avstandar gondol - fasade Innsyn m.v.)
-	Korr hor. avstand for blindsone 7)	
101,7	Kotehøgde gondolvindu augehøgd	
49,3	Kotehøgde fasade 7)	
52,4	Diff høgde gondolvindu-fasade	
71,1	**Avst. gondolvindu-fasade, skråmå**	
0	**Areal i sikringssone Totalt**	Areal i sikringssone
0	Areal i sikringssone IKKJE bebyggbart ihht byggegrense	
0	Areal i sikringssone Bebyggbart bustad	
0	Areal i sikringssone Bebyggbart Tenesteyting	
0	Areal i sikringssone Bebyggbart Næring	
0	Areal i sikringssone Friområde	
0	Areal i sikringssone LNF/Naturområde	



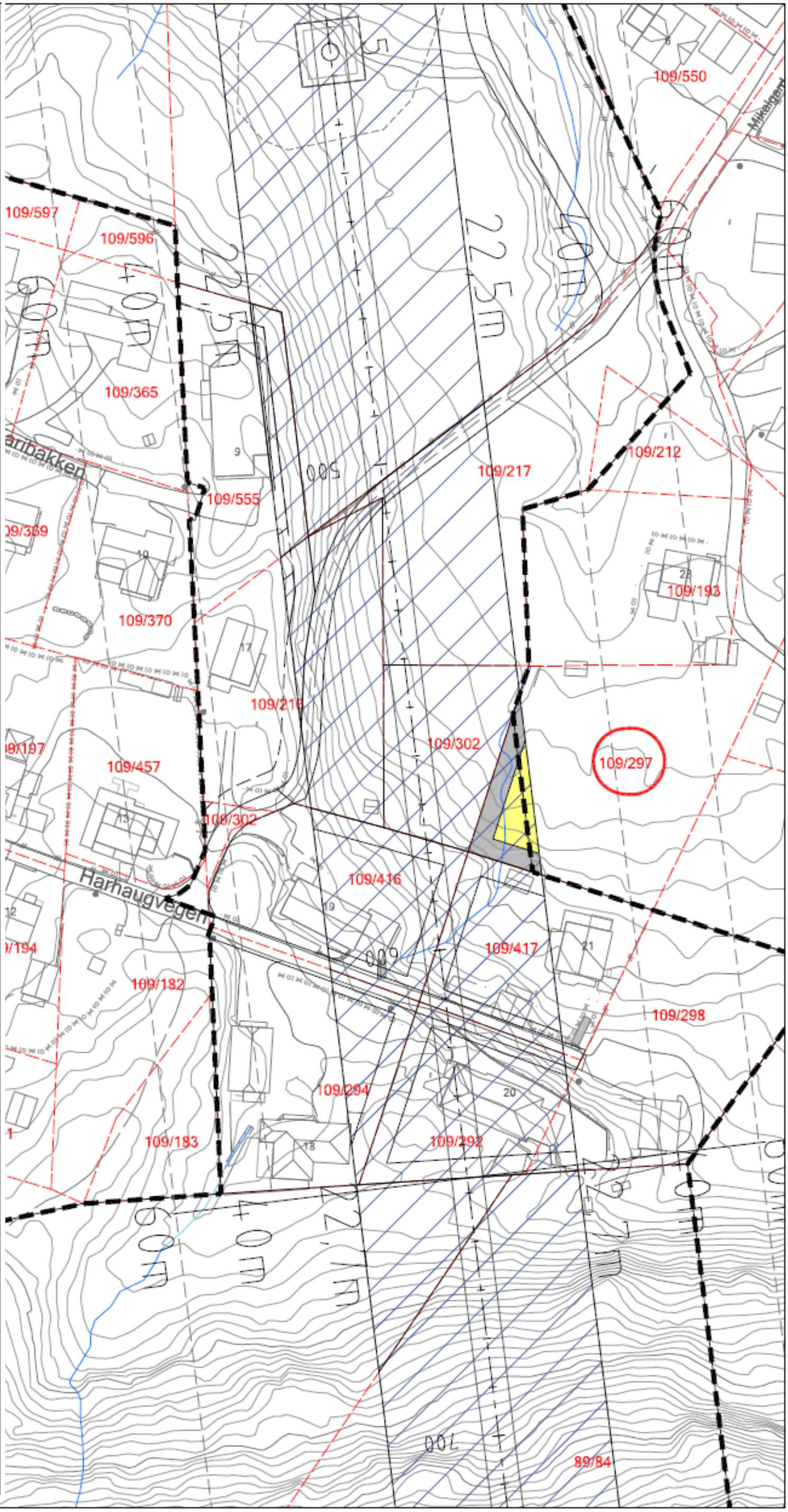
Sula gondol: Eigedommar mindre enn 60 meter frå cl gondolbane

Pr.nr	G.nr	B.nr	+ B.nr	Gateadresse	Nr	Dagens bruk	Regulert formål
582	109	297		Mikalgarden		Grøntareal	Bustad

Merknader:
1) 0=Nei 1=Ja
2) 0= Bygg under wire, - = Ikkje bygg på eigedom
3) For bygg i sikringssone, næraste punkt på tak
4) Avstand næraste mast til næraste punkt på fasade bustad
5) Avstand frå mastetopp (støykjelde) til fasade
6) Målt vinkelrett på wire (næraste punkt)
7) Korrigert hor. avstand for blindsone under gondol, synsvinkel 30 gr.
8) Nedre takkant minus 1,5m

Sula gondol: Eigedommar mindre enn 60 meter frå cl gondolbane

1	Eigedom i sikringssone 1)	sikringssone
0	Bustadbygg i sikringssone 1)	
0	Næringsbygg i sikringssone 1)	
	Hor. avstand wire-bygg 2)	Avstandar wire - bygg (Branntrygg/eik)
	Vert. avstand wire-bygg 3)	
	Avstand wire - bygg, skråmål 3)	
	Regulert mønehøgde	
	Restriksjon reg. byggehøgde	
	Hor. avstand mast-fasade 4)	Avstandar mast - fasade (Støy, utskt m.v.)
	Kotehøgde wire i aktuell mast	
	Diff høgde topp mast-fasade	
	Avst. mastetopp-fasade, skråmål 5	
	Hor. avstand gondol-fasade 6)	Avstandar gondol - fasade Innsyn m.v.)
	Korr hor. avstand for blindsone 7)	
	Kotehøgde gondolvindu augehøgd	
	Kotehøgde fasade 7)	
	Diff høgde gondolvindu-fasade	
	Avst. gondolvindu-fasade, skråmå	
268	**Areal i sikringssone Totalt**	Areal i sikringssone
162	Areal i sikringssone IKKJE bebyggbart ihht byggegrense	
106	Areal i sikringssone Bebyggbart bustad	
0	Areal i sikringssone Bebyggbart Tenesteyting	
0	Areal i sikringssone Bebyggbart Næring	
0	Areal i sikringssone Friområde	
0	Areal i sikringssone LNF/Naturområde	



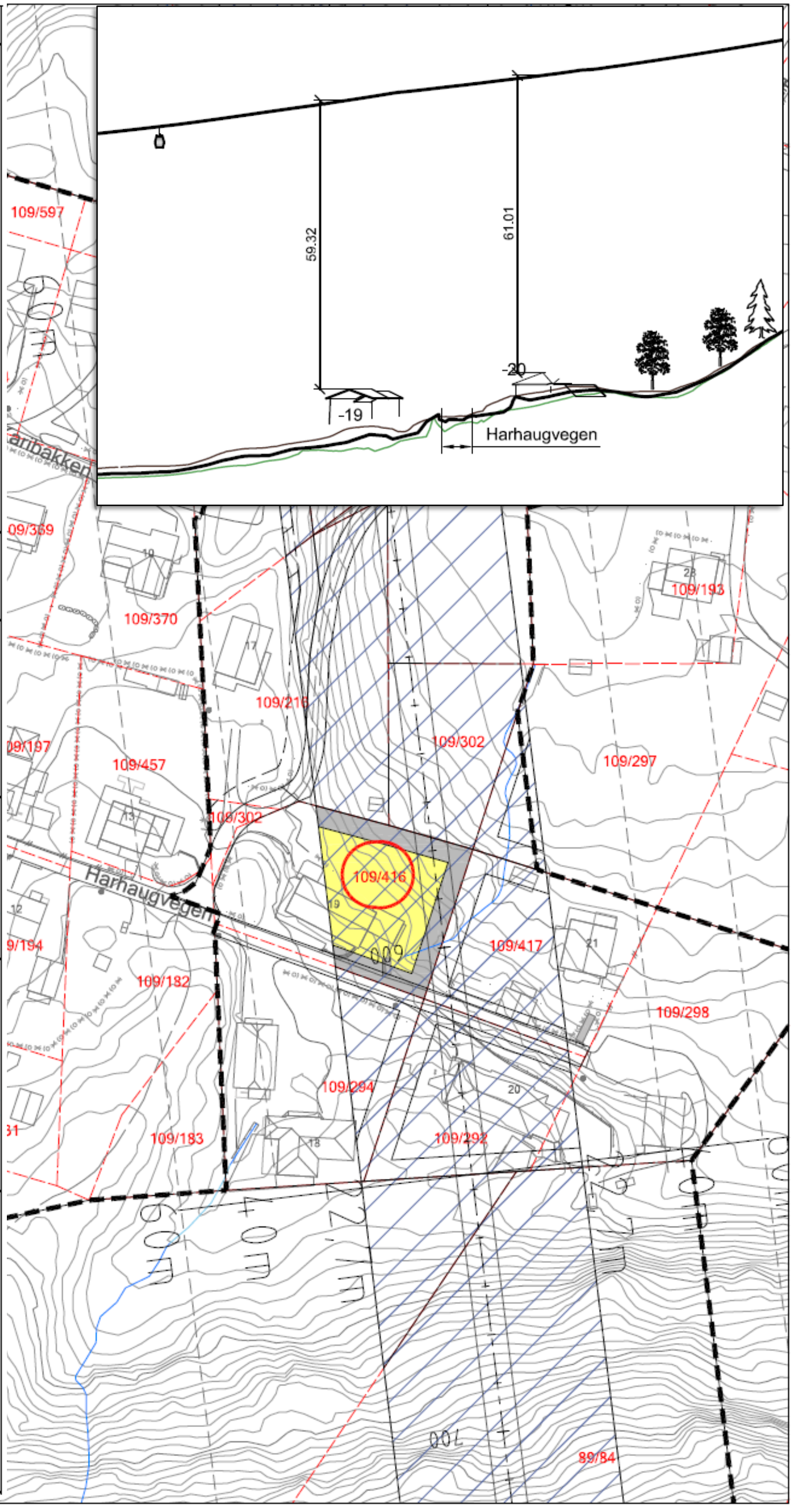
Sula gondol: Eigedommar mindre enn 60 meter frå cl gondolbane

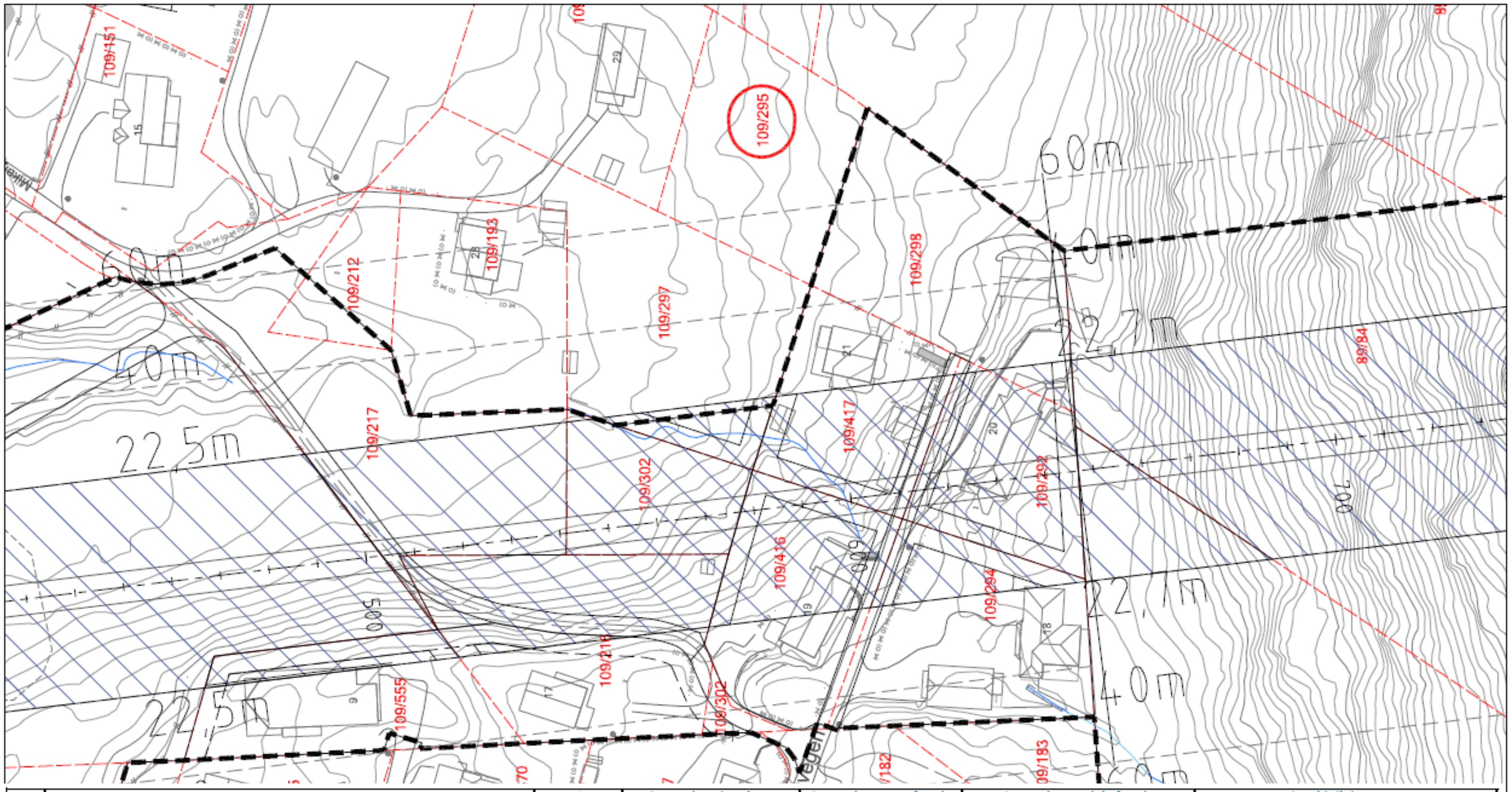
Pr.nr	G.nr	B.nr	+ B.nr	Gateadresse	Nr	Dagens bruk	Regulert formål
594	**109**	**416**		Harhaugvegen	19	Bustad	Bustad

Sula gondol: Eigedommar mindre enn 60 meter frå cl gondolbane

Merknader:
1) 0=Nei 1=Ja
2) 0= Bygg under wire, - = Ikkje bygg på eigedom
3) For bygg i sikringssone, næraste punkt på tak
4) Avstand næraste mast til næraste punkt på fasade bustad
5) Avstand frå mastetopp (støykjelde) til fasade
6) Målt vinkelrett på wire (næraste punkt)
7) Korrigert hor. avstand for blindsone under gondol, synsvinkel 30 gr.
8) Nedre takkant minus 1,5m

1	Eigedom i sikringssone 1)	I sikringssone
1	Bustadbygg i sikringssone 1)	
0	Næringsbygg i sikringssone 1)	
4,2	Hor. avstand wire-bygg 2)	Avstandar wire - bygg (Branntryggleik)
59,3	Vert. avstand wire-bygg 3)	
59,4	Avstand wire - bygg, skråmål 3)	
9,5	Regulert mønehøgde	
Nei	Restriksjon reg. byggehøgde	
167,6	**Hor. avstand mast-fasade 4)**	Avstandar mast - fasade (Støy, utsikt m.v.)
93,7	Kotehøgde wire i aktuell mast	
48,5	Diff høgde topp mast-fasade	
174,5	**Avst. mastetopp-fasade, skråmål**	
2,7	Hor. avstand gondol-fasade 6)	Avstandar gondol - fasade (Innsyn m.v.)
34,6	Korr hor. avstand for blindsone 7)	
105,1	Kotehøgde gondolvindu augehøgd	
45,2	Kotehøgde fasade 7)	
59,9	Diff høgde gondolvindu-fasade	
69,2	**Avst. gondolvindu-fasade, skråmå**	
827	**Areal i sikringssone Totalt**	Areal i sikringssone
308	Areal i sikringssone IKKJE bebyggbart ihht byggegrense	
519	Areal i sikringssone Bebyggbart bustad	
0	Areal i sikringssone Bebyggbart Tenesteyting	
0	Areal i sikringssone Bebyggbart Næring	
0	Areal i sikringssone Friområde	
0	Areal i sikringssone LNF/Naturområde	



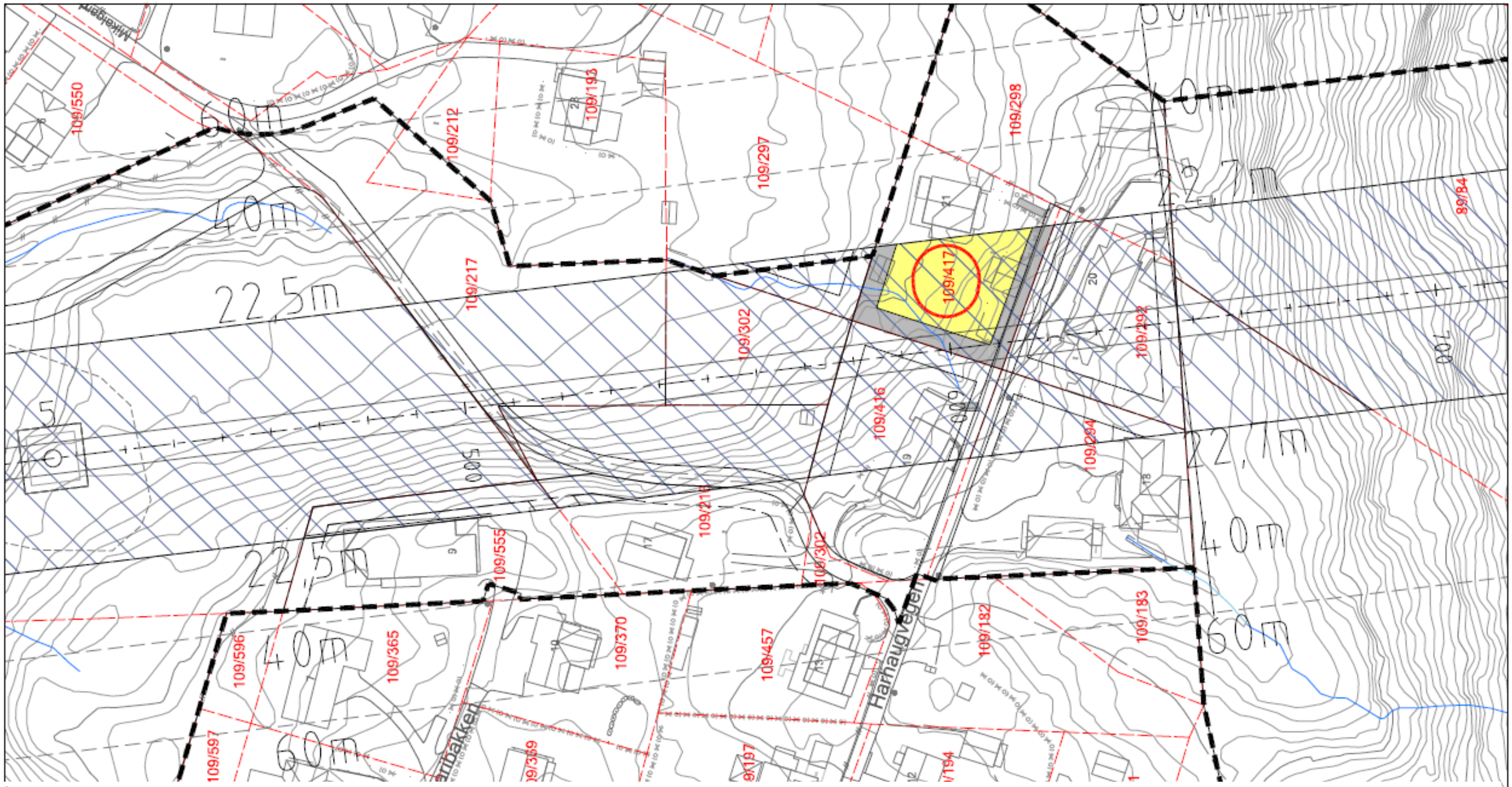


Sula gondol: Eigedommar mindre enn 60 meter frå cl gondolbane

Sula gondol: Eigedommar mindre enn 60 meter frå cl gondolbane

Merknader:
1) 0=Nei 1=Ja
2) 0= Bygg under wire, - = Ikkje bygg på eigedom
3) For bygg i sikringssone, næraste punkt på tak
4) Avstand næraste mast til næraste punkt på fasade bustad
5) Avstand frå mastetopp (støykjelde) til fasade
6) Målt vinkelrett på wire (næraste punkt)
7) Korrigert hor. avstand for blindsone under gondol, synsvinkel 30 gr.
8) Nedre takkant minus 1,5m

								I sikringssone			Avstandar wire - bygg (Branntryggleik)					Avstandar mast - fasade (Støy, utsikt m.v.)				Avstandar gondol - fasade Innsyn m.v.)						Areal i sikringssone						
Pr.nr	G.nr	B.nr	+ B.nr	Gateadresse	Nr	Dagens bruk	Regulert formål	Eigedom i sikringssone 1)	Bustadbygg i sikringssone 1)	Næringsbygg i sikringssone 1)	Hor. avstand wire-bygg 2)	Vert. avstand wire-bygg 3)	Avstand wire - bygg, skråmål 3)	Regulert mønehøgde	Restriksjon reg. byggehøgde	**Hor. avstand mast-fasade 4)**	Kotehøgde wire i aktuell mast	Diff høgde topp mast-fasade	**Avst. mastetopp-fasade, skråmål**	Hor. avstand gondol-fasade 6)	Korr hor. avstand for blindsone 7)	Kotehøgde gondolvindu augehøgd	Kotehøgde fasade 7)	Diff høgde gondolvindu-fasade	**Avst. gondolvindu-fasade, skråmål**	**Areal i sikringssone Totalt**	Areal i sikringssone IKKJE bebyggbart ihht byggegrense	Areal i sikringssone Bebyggbart bustad	Areal i sikringssone Bebyggbart Tenesteyting	Areal i sikringssone Bebyggbart Næring	Areal i sikringssone Friområde	Areal i sikringssone LNF/Naturområde
595	**109**	**295**		Mikalgarden		Grøntareal	Bustad	0	0	0	-	-	-	-	-	-	-	-	-	-	-	-	-	-	-	**0**	0	0	0	0	0	0



Sula gondol: Eigedommar mindre enn 60 meter frå cl gondolbane	Sula gondol: Eigedommar mindre enn 60 meter frå cl gondolbane							I sikringssone			Avstandar wire - bygg (Branntryggleik)					Avstandar mast - fasade (Støy, utsikt m.v.)				Avstandar gondol - fasade Innsyn m.v.					Areal i sikringssone						
	Merknader: 1) 0=Nei 1=Ja 2) 0= Bygg under wire, - = Ikkje bygg på eigedom 3) For bygg i sikringssone, næraste punkt på tak 4) Avstand næraste mast til næraste punkt på fasade bustad 5) Avstand frå mastetopp (støykjelde) til fasade 6) Målt vinkelrett på wire (næraste punkt) 7) Korrigert hor. avstand for blindsone under gondol, synsvinkel 30 gr. 8) Nedre takkant minus 1,5m							Eigedom i sikringssone 1)	Bustadbygg i sikringssone 1)	Næringsbygg i sikringssone 1)	Hor. avstand wire-bygg 2)	Vert. avstand wire-bygg 3)	Avstand wire - bygg, skråmål 3)	Regulert mønehøgde	Restriksjon reg. byggehøgde	**Hor. avstand mast-fasade 4)**	Kotehøgde wire i aktuell mast	Diff høgde topp mast-fasade	**Avst. mastetopp-fasade, skråmål**	Hor. avstand gondol-fasade 6)	Korr hor. avstand for blindsone 7)	Kotehøgde gondolvindu augehøgd	Kotehøgde fasade 7)	Diff høgde gondolvindu-fasade	**Avst. gondolvindu-fasade, skråmål**	**Areal i sikringssone Totalt**	Areal i sikringssone IKKJE bebyggbart ihht byggegrense	Areal i sikringssone Bebyggbart bustad	Areal i sikringssone Bebyggbart Tenesteyting	Areal i sikringssone Bebyggbart Næring	Areal i sikringssone Friområde	Areal i sikringssone LNF/Naturområde
Pr.nr	**G.nr**	**B.nr**	+ B.nr	Gateadresse	Nr	Dagens bruk	Regulert formål																								
607	**109**	**417**		Harhaugvegen	21	Bustad	Bustad	1	0	0	19,8	-	-	9,5	Nei	**182,6**	93,7	56,4	**191,1**	18,3	40,5	107,4	37,3	70,1	**80,9**	**771**	286	485	0	0	0	0

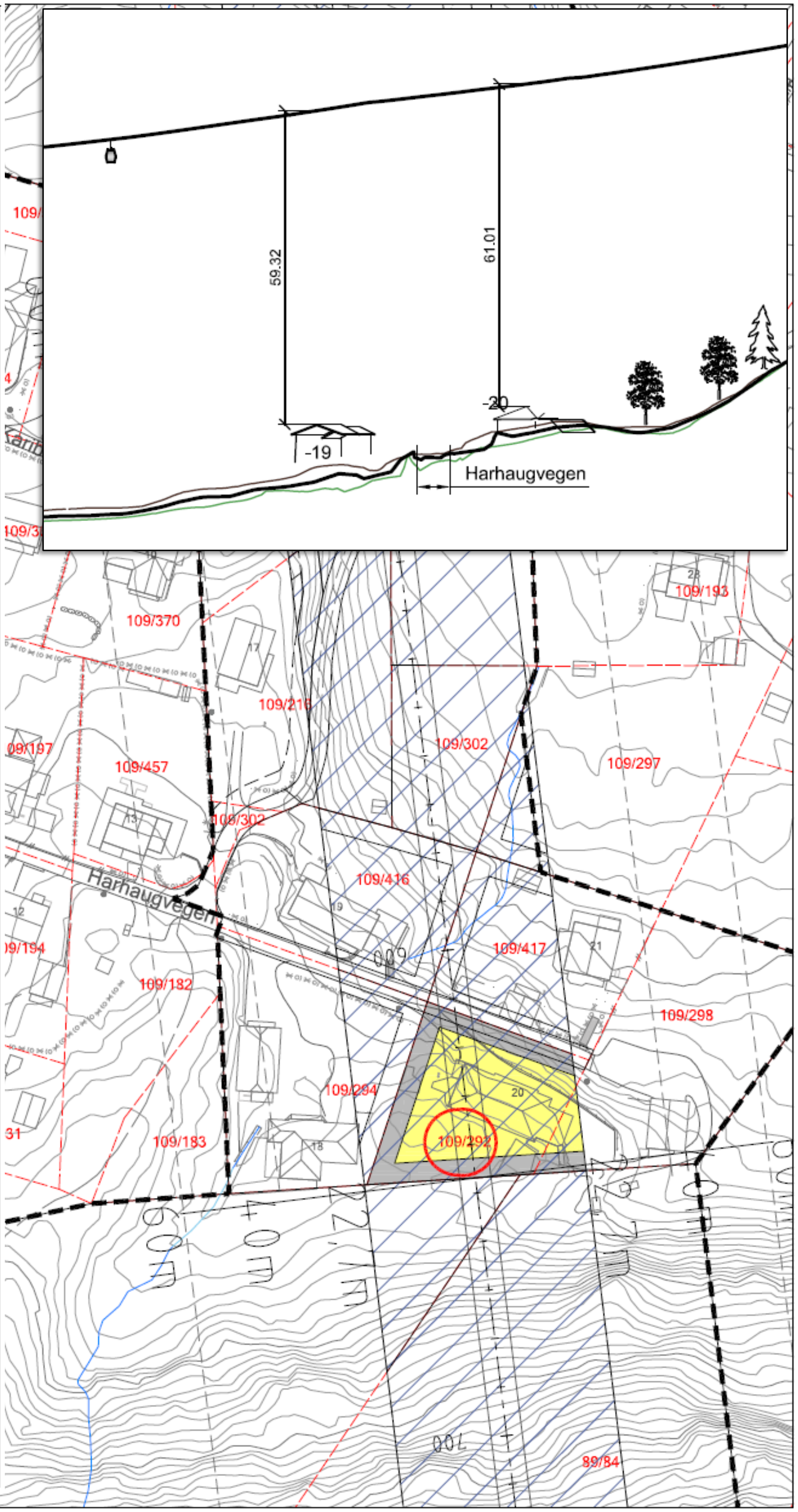
Sula gondol: Eigedommar mindre enn 60 meter frå cl gondolbane

Pr.nr	G.nr	B.nr	+ B.nr	Gateadresse	Nr	Dagens bruk	Regulert formål
630	**109**	**292**	298	Harhaugvegen	20	Bustad	Bustad

Merknader:
1) 0=Nei 1=Ja
2) 0= Bygg under wire, - = Ikkje bygg på eigedom
3) For bygg i sikringssone, næraste punkt på tak
4) Avstand næraste mast til næraste punkt på fasade bustad
5) Avstand frå mastetopp (støykjelde) til fasade
6) Målt vinkelrett på wire (næraste punkt)
7) Korrigert hor. avstand for blindsone under gondol, synsvinkel 30 gr.
8) Nedre takkant minus 1,5m

Sula gondol: Eigedommar mindre enn 60 meter frå cl gondolbane

1	Eigedom i sikringssone 1)	sikringssone
1	Bustadbygg i sikringssone 1)	
0	Næringsbygg i sikringssone 1)	
0,0	Hor. avstand wire-bygg 2)	Avstandar wire - bygg (Brannbygglek)
61,0	Vert. avstand wire-bygg 3)	
61,0	Avstand wire - bygg, skråmål 3)	
9,5	Regulert mønehøgde	
Nei	Restriksjon reg. byggehøgde	
206,8	**Hor. avstand mast-fasade 4)**	Avstandar mast - fasade (Støy, utsikt m.v.)
93,7	Kotehøgde wire i aktuell mast	
45,8	Diff høgde topp mast-fasade	
211,8	**Avst. mastetopp-fasade, skråmål 5**	
0,0	Hor. avstand gondol-fasade 6)	Avstandar gondol - fasade Innsyn m.v.)
36,0	Korr hor. avstand for blindsone 7)	
110,2	Kotehøgde gondolvindu augehøgd	
47,9	Kotehøgde fasade 7)	
62,3	Diff høgde gondolvindu-fasade	
71,9	**Avst. gondolvindu-fasade, skråmå**	
1158	**Areal i sikringssone Totalt**	Areal i sikringssone
427	Areal i sikringssone IKKJE bebyggbart ihht byggegrense	
731	Areal i sikringssone Bebyggbart bustad	
0	Areal i sikringssone Bebyggbart Tenesteyting	
0	Areal i sikringssone Bebyggbart Næring	
0	Areal i sikringssone Friområde	
0	Areal i sikringssone LNF/Naturområde	



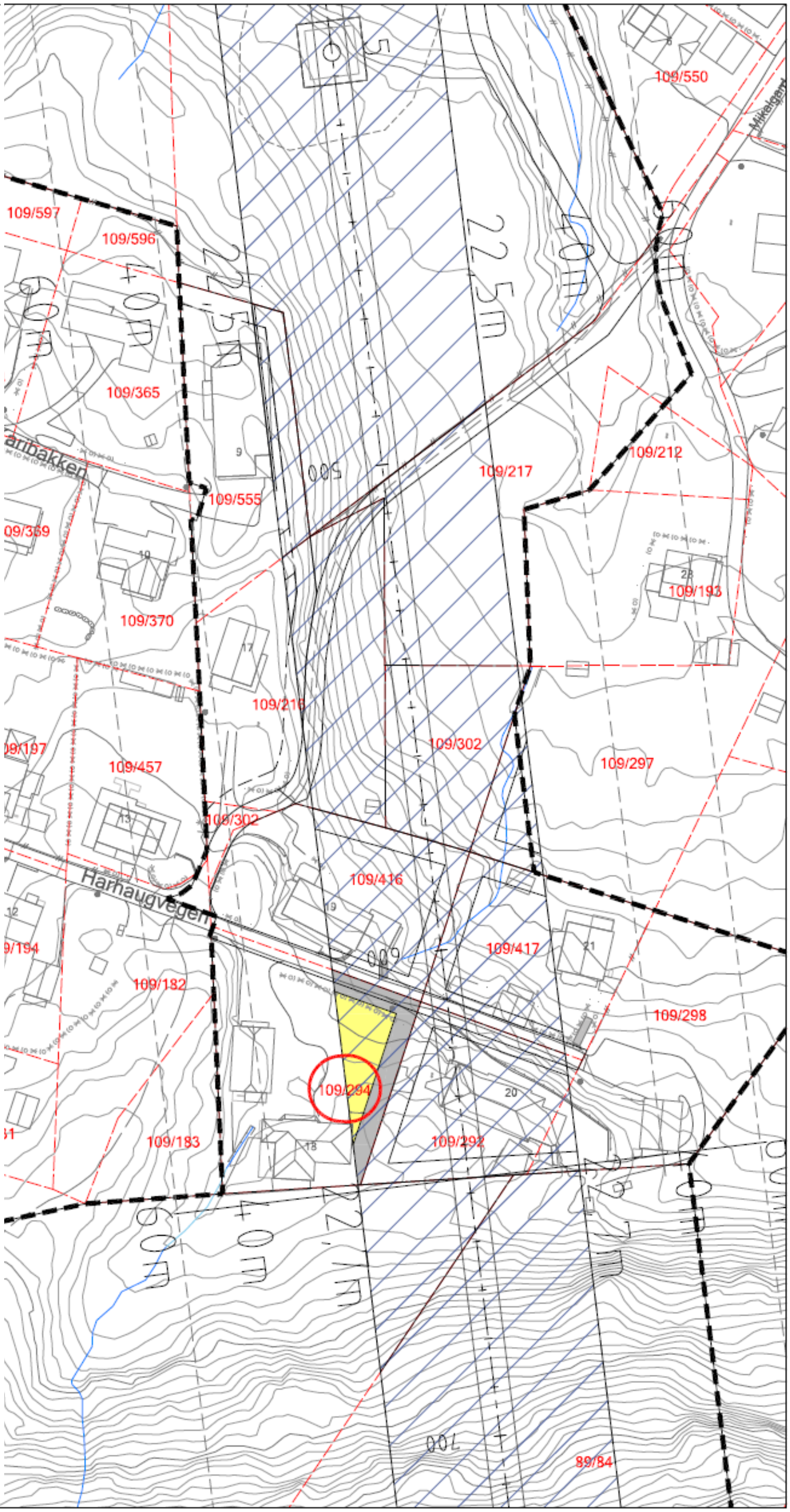
Sula gondol: Eigedommar mindre enn 60 meter frå cl gondolbane

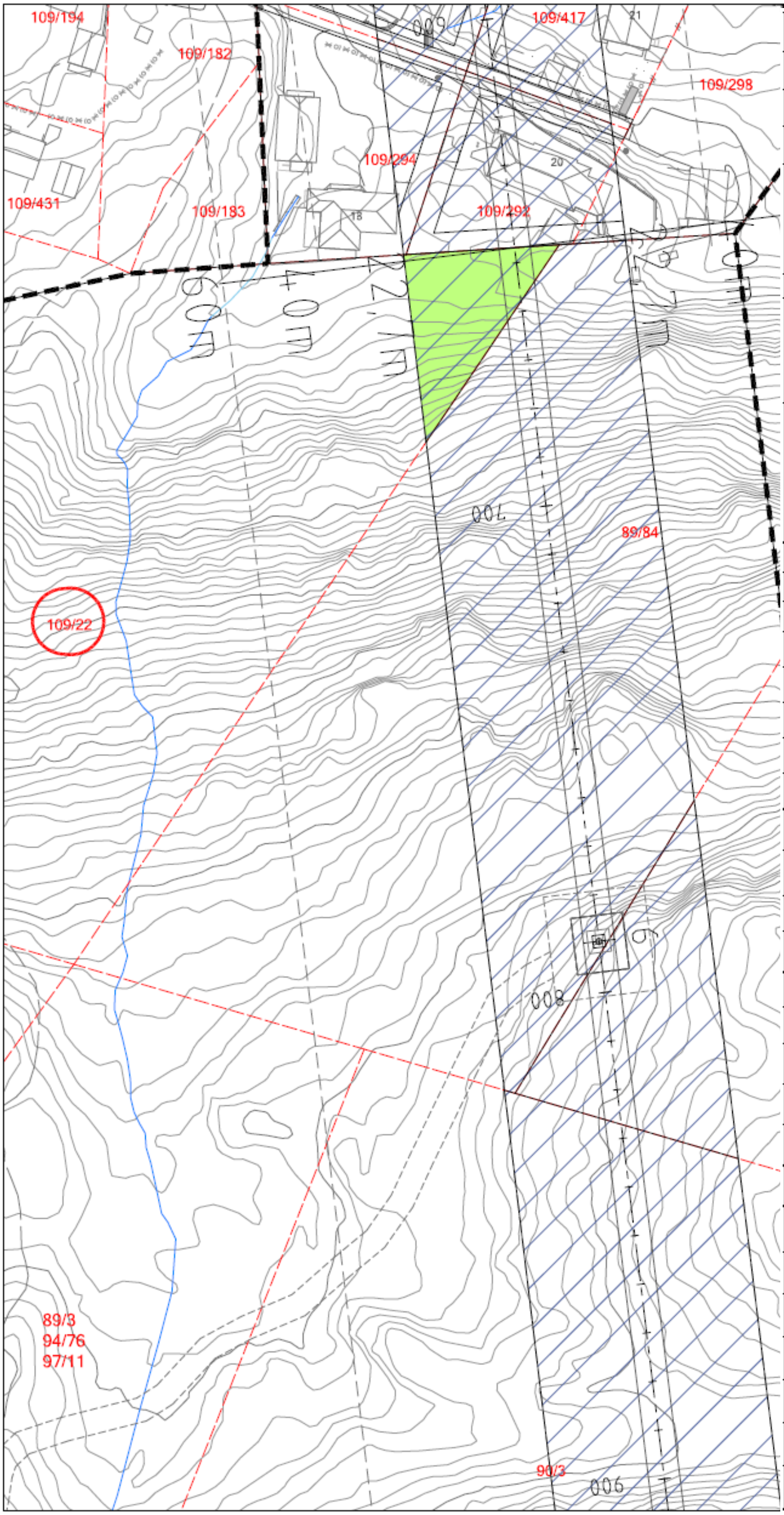
Pr.nr	G.nr	B.nr	+ B.nr	Gateadresse	Nr	Dagens bruk	Regulert formål
633	109	294		Harhaugvegen	18	Bustad	Bustad

Sula gondol: Eigedommar mindre enn 60 meter frå cl gondolbane

Merknader:
1) 0=Nei 1=Ja
2) 0= Bygg under wire, - = Ikkje bygg på eigedom
3) For bygg i sikringssone, næraste punkt på tak
4) Avstand næraste mast til næraste punkt på fasade bustad
5) Avstand frå mastetopp (støykjelde) til fasade
6) Målt vinkelrett på wire (næraste punkt)
7) Korrigert hor. avstand for blindsone under gondol, synsvinkel 30 gr.
8) Nedre takkant minus 1,5m

1	Eigedom i sikringssone 1)	sikringssone
0	Bustadbygg i sikringssone 1)	
0	Næringsbygg i sikringssone 1)	
19,0	Hor. avstand wire-bygg 2)	Avstandar wire - bygg (Branntryggleik)
-	Vert. avstand wire-bygg 3)	
-	Avstand wire - bygg, skråmål 3)	
9,5	Regulert mønehøgde	
nei	Restriksjon reg. byggehøgde	
215,8	**Hor. avstand mast-fasade 4)**	Avstandar mast - fasade (Støy, utsikt m.v.)
93,7	Kotehøgde wire i aktuell mast	
44,4	Diff høgde topp mast-fasade	
220,3	**Avst. mastetopp-fasade, skråmål**	
17,5	Hor. avstand gondol-fasade 6)	Avstandar gondol - fasade Innsyn m.v.)
35,4	Korr hor. avstand for blindsone 7)	
110,6	Kotehøgde gondolvindu augehøgd	
49,3	Kotehøgde fasade 7)	
61,3	Diff høgde gondolvindu-fasade	
70,8	**Avst. gondolvindu-fasade, skråmå**	
392	**Areal i sikringssone Totalt**	Areal i sikringssone
203	Areal i sikringssone IKKJE bebyggbart ihht byggegrense	
189	Areal i sikringssone Bebyggbart bustad	
0	Areal i sikringssone Bebyggbart Tenesteyting	
0	Areal i sikringssone Bebyggbart Næring	
0	Areal i sikringssone Friområde	
0	Areal i sikringssone LNF/Naturområde	





Sula gondol: Eigedommar mindre enn 60 meter frå cl gondolbane

Pr.nr	G.nr	B.nr	+ B.nr	Gateadresse	Nr	Dagens bruk	Regulert formål	Naturområde
650	109	22						

Merknader:
1) 0=Nei 1=Ja
2) 0= Bygg under wire, - = Ikkje bygg på eigedom
3) For bygg i sikringssone, næraste punkt på tak
4) Avstand næraste mast til næraste punkt på fasade bustad
5) Avstand frå mastetopp (støykjelde) til fasade
6) Målt vinkelrett på wire (næraste punkt)
7) Korrigert hor. avstand for blindsone under gondol, synsvinkel 30 gr.
8) Nedre takkant minus 1,5m

Sula gondol: Eigedommar mindre enn 60 meter frå cl gondolbane

Sikringssone	1	Eigedom i sikringssone 1)
	0	Bustadbygg i sikringssone 1)
	0	Næringsbygg i sikringssone 1)
Avstandar wire - bygg (Branntryggleik)	-	Hor. avstand wire-bygg 2)
	-	Vert. avstand wire-bygg 3)
	-	Avstand wire - bygg, skråmål 3)
	-	Regulert mønehøgde
	-	Restriksjon reg. byggehøgde
Avstandar mast - fasade (Støy, utsikt m.v.)	-	**Hor. avstand mast-fasade 4)**
		Kotehøgde wire i aktuell mast
		Diff høgde topp mast-fasade
	-	**Avst. mastetopp-fasade, skråmål**
Avstandar gondol - fasade Innsyn m.v.)	-	Hor. avstand gondol-fasade 6)
		Korr hor. avstand for blindsone 7)
		Kotehøgde gondolvindu augehøgd
		Kotehøgde fasade 7)
	-	Diff høgde gondolvindu-fasade
	-	**Avst. gondolvindu-fasade, skråmå**
Areal i sikringssone	612	**Areal i sikringssone Totalt**
	0	Areal i sikringssone IKKJE bebyggbart ihht byggegrense
	0	Areal i sikringssone Bebyggbart bustad
	0	Areal i sikringssone Bebyggbart Tenesteyting
	0	Areal i sikringssone Bebyggbart Næring
	0	Areal i sikringssone Friområde
	612	Areal i sikringssone LNF/Naturområde

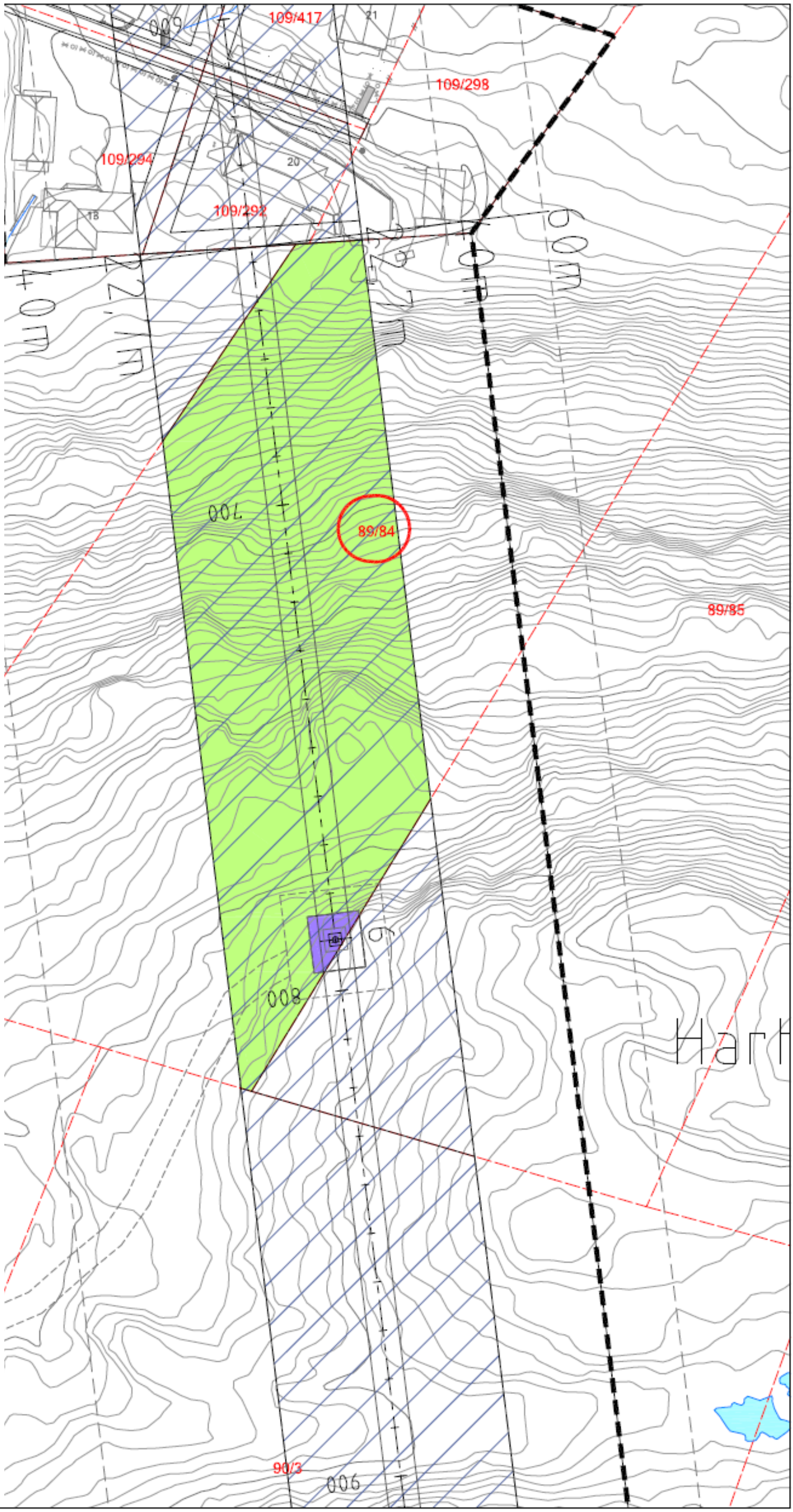
Sula gondol: Eigedommar mindre enn 60 meter frå cl gondolbane

Pr.nr	G.nr	B.nr	+ B.nr	Gateadresse	Nr	Dagens bruk	Regulert formål	Naturområde/Mast
720	89	84				Utmark		Naturområde/Mast

Merknader:
1) 0=Nei 1=Ja
2) 0= Bygg under wire, - = Ikkje bygg på eigedom
3) For bygg i sikringssone, næraste punkt på tak
4) Avstand næraste mast til næraste punkt på fasade bustad
5) Avstand frå mastetopp (støykjelde) til fasade
6) Målt vinkelrett på wire (næraste punkt)
7) Korrigert hor. avstand for blindsone under gondol, synsvinkel 30 gr.
8) Nedre takkant minus 1,5m

Sula gondol: Eigedommar mindre enn 60 meter frå cl gondolbane

1	Eigedom i sikringssone 1)	Innanfor sikringssone
0	Bustadbygg i sikringssone 1)	
0	Næringsbygg i sikringssone 1)	
-	Hor. avstand wire-bygg 2)	Avstandar wire - bygg (Branntryggleik)
-	Vert. avstand wire-bygg 3)	
-	Avstand wire - bygg, skråmål 3)	
-	Regulert mønehøgde	
-	Restriksjon reg. byggehøgde	
-	**Hor. avstand mast-fasade 4)**	Avstandar mast - fasade (Støy, utsikt m.v.)
	Kotehøgde wire i aktuell mast	
	Diff høgde topp mast-fasade	
-	**Avst. mastetopp-fasade, skråmål 5**	
-	Hor. avstand gondol-fasade 6)	Avstandar gondol - fasade (Innsyn m.v.)
	Korr hor. avstand for blindsone 7)	
	Kotehøgde gondolvindu augehøgd	
	Kotehøgde fasade 7)	
-	Diff høgde gondolvindu-fasade	
-	**Avst. gondolvindu-fasade, skråmå**	
5985	**Areal i sikringssone Totalt**	Areal i sikringssone
0	Areal i sikringssone IKKJE bebyggbart ihht byggegrense	
0	Areal i sikringssone Bebyggbart bustad	
0	Areal i sikringssone Bebyggbart Tenesteyting	
78	Areal i sikringssone Bebyggbart Næring	
0	Areal i sikringssone Friområde	
5907	Areal i sikringssone LNF/Naturområde	



Sula gondol: Eigedommar mindre enn 60 meter frå cl gondolbane

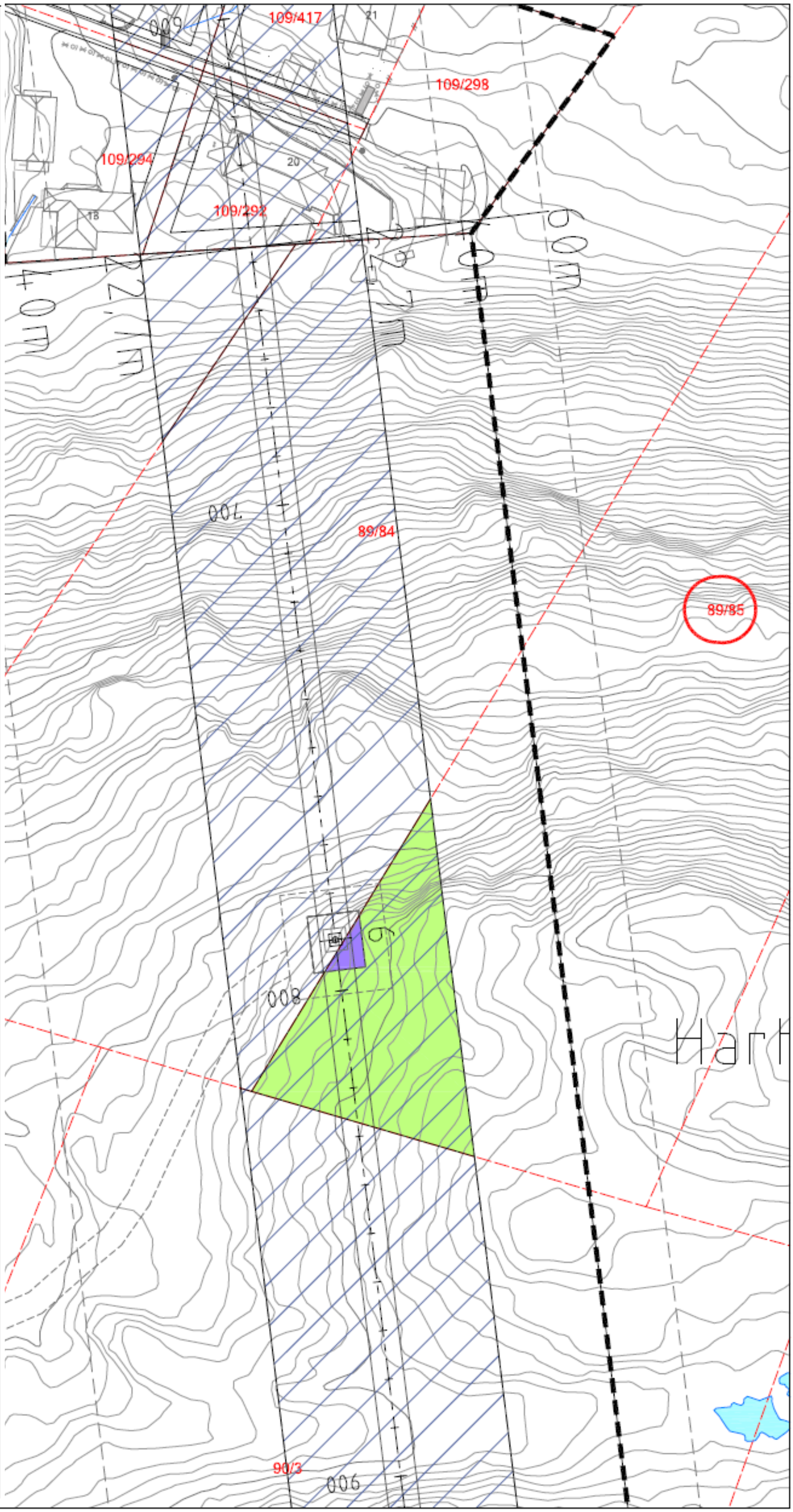
Merknader:
1) 0= Nei 1=Ja
2) 0= Bygg under wire, - = Ikkje bygg på eigedom
3) For bygg i sikringssone, næraste punkt på tak
4) Avstand næraste mast til næraste punkt på fasade bustad
5) Avstand frå mastetopp (støykjelde) til fasade
6) Målt vinkelrett på wire (næraste punkt)
7) Korrigert hor. avstand for blindsone under gondol, synsvinkel 30 gr.
8) Nedre takkant minus 1,5m

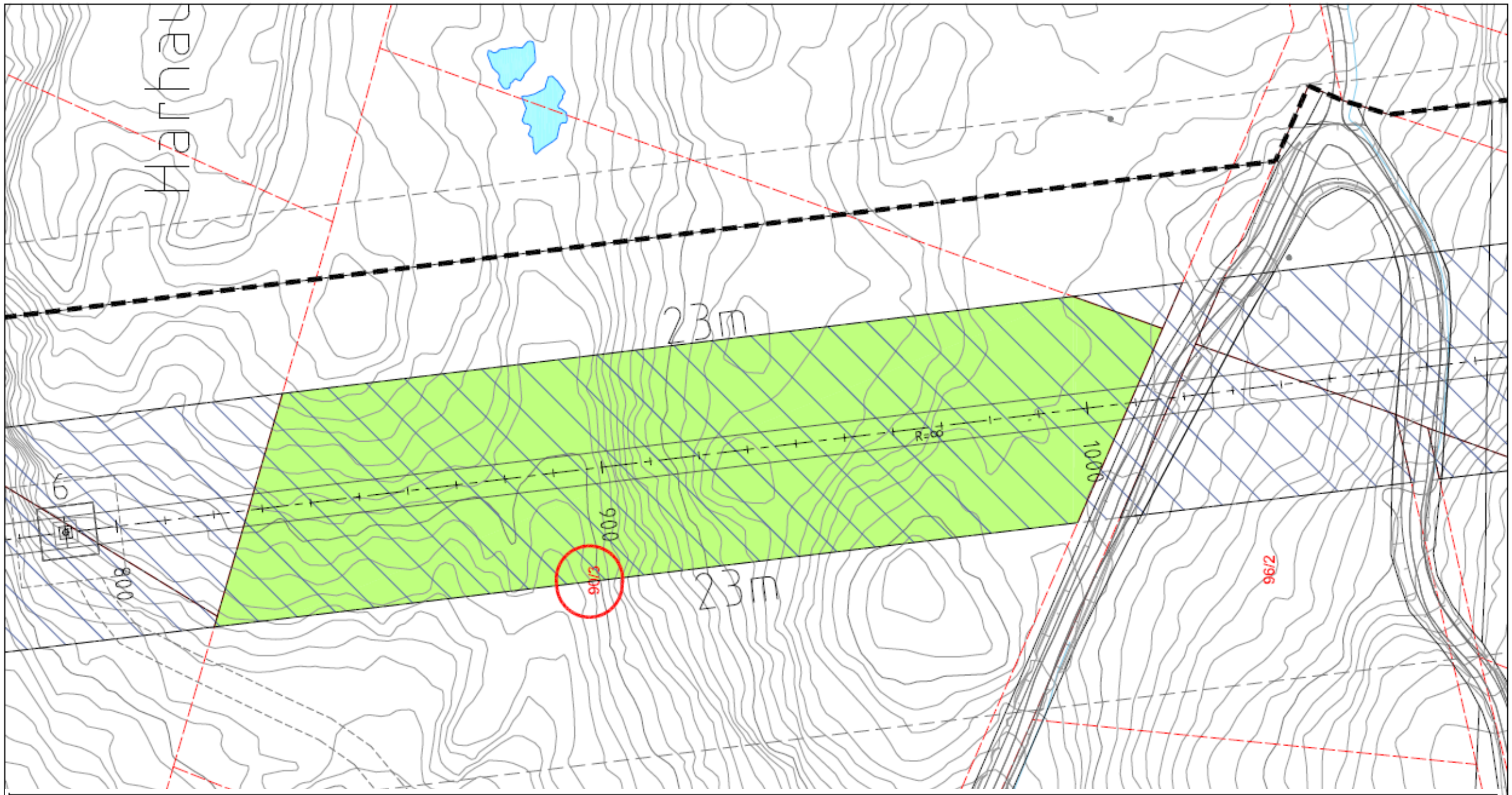
Sula gondol: Eigedommar mindre enn 60 meter frå cl gondolbane

Pr.nr	G.nr	B.nr	+ B.nr	Gateadresse	Nr	Dagens bruk	Regulert formål	Naturområde/Mast
810	89	85				Utmark		

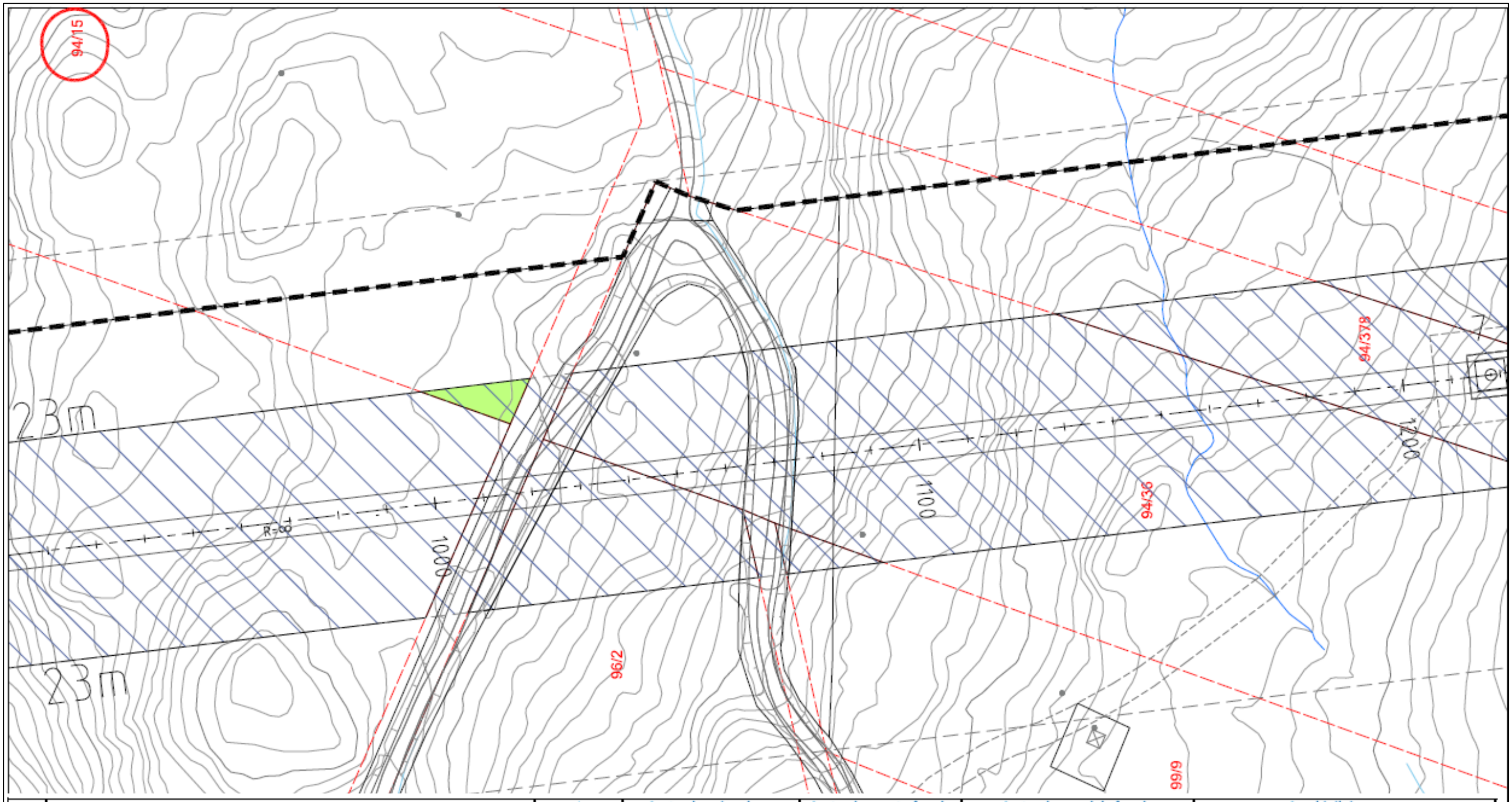
1	Eigedom i sikringssone 1)	Sikringssone
0	Bustadbygg i sikringssone 1)	
0	Næringsbygg i sikringssone 1)	
-	Hor. avstand wire-bygg 2)	Avstandar wire - bygg (Branntryggleik)
-	Vert. avstand wire-bygg 3)	
-	Avstand wire - bygg, skråmål 3)	
-	Regulert mønehøgde	
-	Restriksjon reg. byggehøgde	
-	**Hor. avstand mast-fasade 4)**	Avstandar mast - fasade (Støy, utsikt m.v.)
	Kotehøgde wire i aktuell mast	
	Diff høgde topp mast-fasade	
-	**Avst. mastetopp-fasade, skråmål 5**	
-	Hor. avstand gondol-fasade 6)	Avstandar gondol - fasade (Innsyn m.v.)
	Korr hor. avstand for blindsone 7)	
	Kotehøgde gondolvindu augehøgd	
	Kotehøgde fasade 7)	
-	Diff høgde gondolvindu-fasade	
-	**Avst. gondolvindu-fasade, skråmå**	

1605	**Areal i sikringssone Totalt**	Areal i sikringssone
0	Areal i sikringssone IKKJE bebyggbart ihht byggegrense	
0	Areal i sikringssone Bebyggbart bustad	
0	Areal i sikringssone Bebyggbart Tenesteyting	
45	Areal i sikringssone Bebyggbart Næring	
0	Areal i sikringssone Friområde	
1560	Areal i sikringssone LNF/Naturområde	





Sula gondol: Eigedommar mindre enn 60 meter frå cl gondolbane	Sula gondol: Eigedommar mindre enn 60 meter frå cl gondolbane							I sikringssone			Avstandar wire - bygg (Branntryggleik)					Avstandar mast - fasade (Støy, utsikt m.v.)				Avstandar gondol - fasade Innsyn m.v.)						Areal i sikringssone						
	Merknader: 1) 0=Nei 1=Ja 2) 0= Bygg under wire, - = Ikkje bygg på eigedom 3) For bygg i sikringssone, næraste punkt på tak 4) Avstand næraste mast til næraste punkt på fasade bustad 5) Avstand frå mastetopp (støykjelde) til fasade 6) Målt vinkelrett på wire (næraste punkt) 7) Korrigert hor. avstand for blindsone under gondol, synsvinkel 30 gr. 8) Nedre takkant minus 1,5m																														
Pr.nr	G.nr	B.nr	+ B.nr	Gateadresse	Nr	Dagens bruk	Regulert formål	Eigedom i sikringssone 1)	Bustadbygg i sikringssone 1)	Næringsbygg i sikringssone 1)	Hor. avstand wire-bygg 2)	Vert. avstand wire-bygg 3)	Avstand wire - bygg, skråmål 3)	Regulert mønehøgde	Restriksjon reg. byggehøgde	**Hor. avstand mast-fasade 4)**	Kotehøgde wire i aktuell mast	Diff høgde topp mast-fasade	**Avst. mastetopp-fasade, skråmål 5)**	Hor. avstand gondol-fasade 6)	Korr hor. avstand for blindsone 7)	Kotehøgde gondolvindu augehøgde	Kotehøgde fasade 7)	Diff høgde gondolvindu-fasade	**Avst. gondolvindu-fasade, skråmål**	**Areal i sikringssone Totalt**	Areal i sikringssone IKKJE bebyggbart ihht byggegrense	Areal i sikringssone Bebyggbart bustad	Areal i sikringssone Bebyggbart Tenesteyting	Areal i sikringssone Bebyggbart Næring	Areal i sikringssone Friområde	Areal i sikringssone LNF/Naturområde
900	**90**	**3**				Utmark	Naturområde	1	0	0	-	-	-	-	-	-			-	-				-	-	**8238**	0	0	0	0	0	8238



Sula gondol: Eigedommar mindre enn 60 meter frå cl gondolbane	Sula gondol: Eigedommar mindre enn 60 meter frå cl gondolbane							I sikringssone			Avstandar wire - bygg (Branntryggleik)					Avstandar mast - fasade (Støy, utsikt m.v.)				Avstandar gondol - fasade Innsyn m.v.)						Areal i sikringssone						
	Merknader: 1) 0=Nei 1=Ja 2) 0= Bygg under wire, - = Ikkje bygg på eigedom 3) For bygg i sikringssone, næraste punkt på tak 4) Avstand næraste mast til næraste punkt på fasade bustad 5) Avstand frå mastetopp (støykjelde) til fasade 6) Målt vinkelrett på wire (næraste punkt) 7) Korrigert hor. avstand for blindsone under gondol, synsvinkel 30 gr. 8) Nedre takkant minus 1,5m							Eigedom i sikringssone 1)	Bustadbygg i sikringssone 1)	Næringsbygg i sikringssone 1)	Hor. avstand wire-bygg 2)	Vert. avstand wire-bygg 3)	Avstand wire - bygg, skråmål 3)	Regulert mønehøgde	Restriksjon reg. byggehøgde	**Hor. avstand mast-fasade 4)**	Kotehøgde wire i aktuell mast	Diff høgde topp mast-fasade	**Avst. mastetopp-fasade, skråmål 5**	Hor. avstand gondol-fasade 6)	Korr hor. avstand for blindsone 7)	Kotehøgde gondolvindu augehøgd	Kotehøgde fasade 7)	Diff høgde gondolvindu-fasade	**Avst. gondolvindu-fasade, skråmå**	**Areal i sikringssone Totalt**	Areal i sikringssone IKKJE bebyggbart ihht byggegrense	Areal i sikringssone Bebyggbart bustad	Areal i sikringssone Bebyggbart Tenesteyting	Areal i sikringssone Bebyggbart Næring	Areal i sikringssone Friområde	Areal i sikringssone LNF/Naturområde
Pr.nr	**G.nr**	**B.nr**	+ B.nr	Gateadresse	Nr	Dagens bruk	Regulert formål																								
1015	**94**	**15**				Utmark	Naturområde	1	0	0	-	-	-	-	-	-				-				-	-	**99**	0	0	0	0	0	99

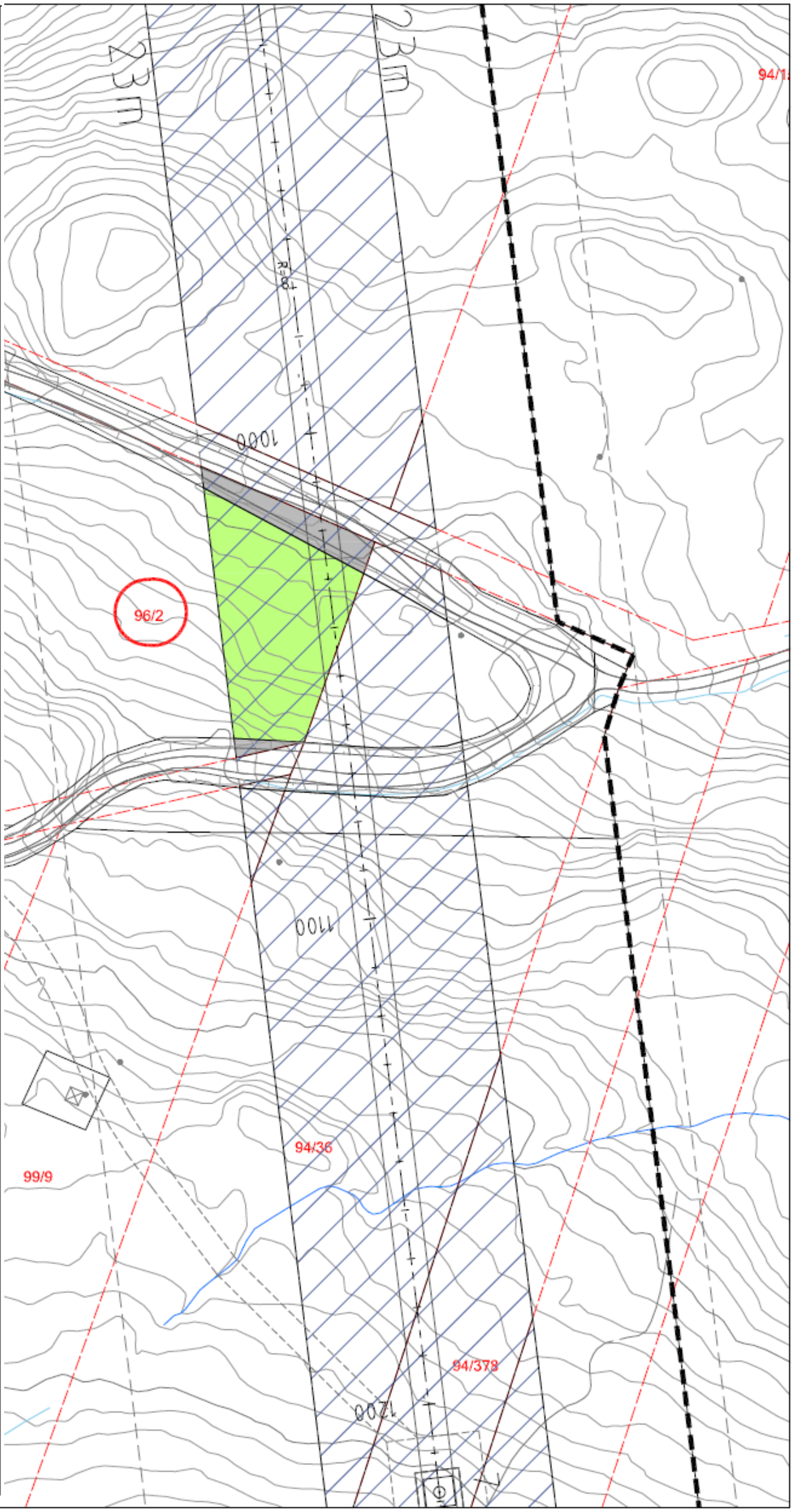
Sula gondol: Eigedommar mindre enn 60 meter frå cl gondolbane

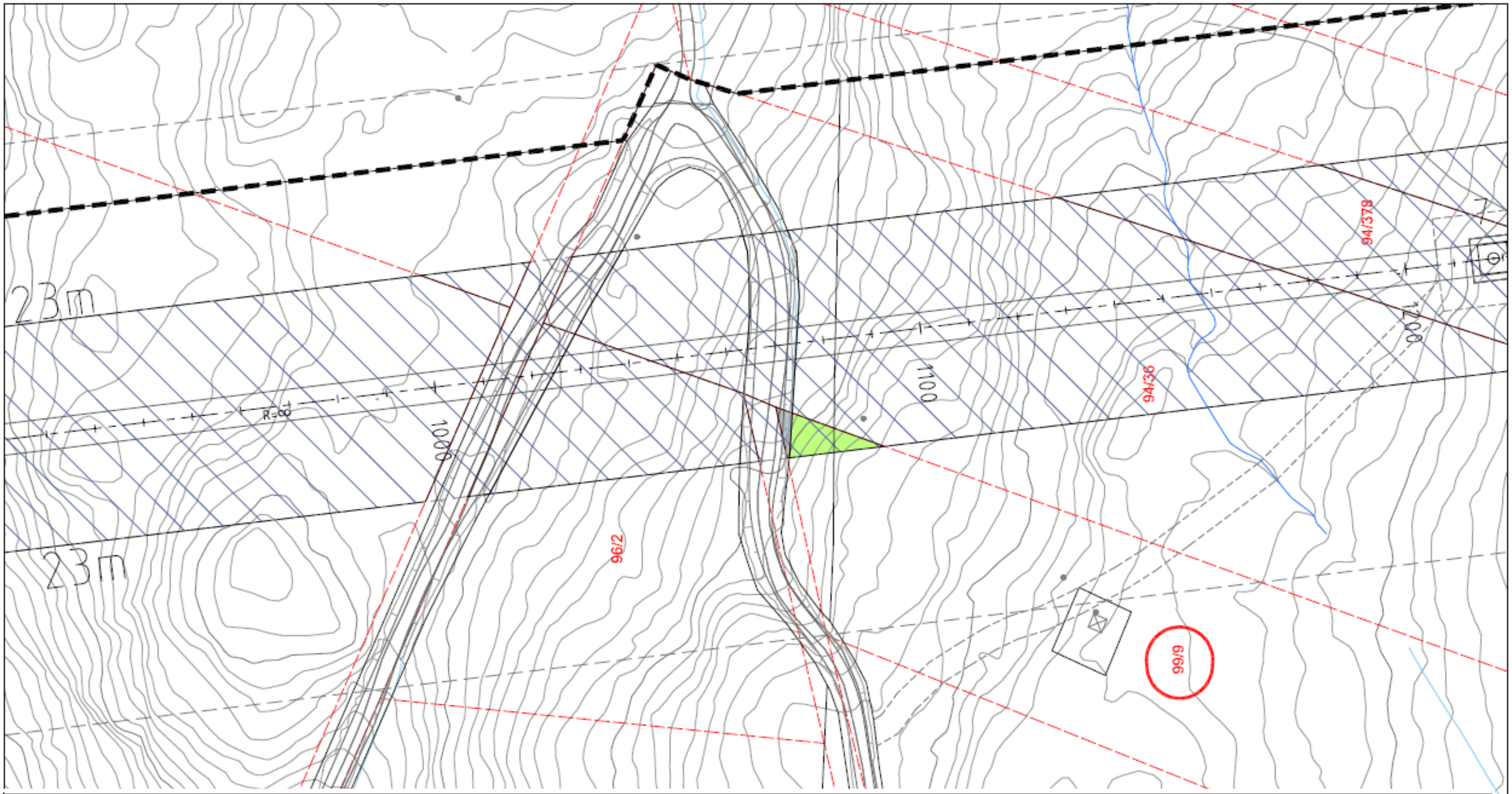
Pr.nr	G.nr	B.nr	+ B.nr	Gateadresse
1030	96	2		

Merknader:
1) 0=Nei 1=Ja
2) 0= Bygg under wire, - = Ikkje bygg på eigedom
3) For bygg i sikringssone, næraste punkt på tak
4) Avstand næraste mast til næraste punkt på fasade bustad
5) Avstand frå mastetopp (støykjelde) til fasade
6) Målt vinkelrett på wire (næraste punkt)
7) Korrigert hor. avstand for blindsone under gondol, synsvinkel 30 gr.
8) Nedre takkant minus 1,5m

Sula gondol: Eigedommar mindre enn 60 meter frå cl gondolbane

1	Eigedom i sikringssone 1)	I sikringssone
0	Bustadbygg i sikringssone 1)	
0	Næringsbygg i sikringssone 1)	
-	Hor. avstand wire-bygg 2)	Avstandar wire - bygg (Brannteknisk)
-	Vert. avstand wire-bygg 3)	
-	Avstand wire - bygg, skråmål 3)	
-	Regulert mønehøgde	
-	Restriksjon reg. byggehøgde	
-	**Hor. avstand mast-fasade 4)**	Avstandar mast - fasade (Støy, utsikt m.v.)
	Kotehøgde wire i aktuell mast	
	Diff høgde topp mast-fasade	
-	**Avst. mastetopp-fasade, skråmål 5**	
-	Hor. avstand gondol-fasade 6)	Avstandar gondol - fasade (Innsyn m.v.)
	Korr hor. avstand for blindsone 7)	
	Kotehøgde gondolvindu augehøgd	
	Kotehøgde fasade 7)	
-	Diff høgde gondolvindu-fasade	
-	**Avst. gondolvindu-fasade, skråmå**	
1263	**Areal i sikringssone Totalt**	Areal i sikringssone
227	Areal i sikringssone IKKJE bebyggbart ihht byggegrense	
0	Areal i sikringssone Bebyggbart bustad	
0	Areal i sikringssone Bebyggbart Tenesteyting	
0	Areal i sikringssone Bebyggbart Næring	
0	Areal i sikringssone Friområde	
1036	Areal i sikringssone LNF/Naturområde	





Sula gondol: Eigedommar mindre enn 60 meter frå cl gondolbane	Sula gondol: Eigedommar mindre enn 60 meter frå cl gondolbane								I sikringssone			Avstandar wire - bygg (Branntryggleik)					Avstandar mast - fasade (Støy, utsikt m.v.)				Avstandar gondol - fasade Innsyn m.v.)						Areal i sikringssone						
	Merknader: 1) 0=Nei 1=Ja 2) 0= Bygg under wire, - = Ikkje bygg på eigedom 3) For bygg i sikringssone, næraste punkt på tak 4) Avstand næraste mast til næraste punkt på fasade bustad 5) Avstand frå mastetopp (støykjelde) til fasade 6) Målt vinkelrett på wire (næraste punkt) 7) Korrigert hor. avstand for blindsone under gondol, synsvinkel 30 gr. 8) Nedre takkant minus 1,5m								Eigedom i sikringssone 1)	Bustadbygg i sikringssone 1)	Næringsbygg i sikringssone 1)	Hor. avstand wire-bygg 2)	Vert. avstand wire-bygg 3)	Avstand wire - bygg, skråmål 3)	Regulert mønehøgde	Restriksjon reg. byggehøgde	**Hor. avstand mast-fasade 4)**	Kotehøgde wire i aktuell mast	Diff høgde topp mast-fasade	**Avst. mastetopp-fasade, skråmål 5)**	Hor. avstand gondol-fasade 6)	Korr hor. avstand for blindsone 7)	Kotehøgde gondolvindu augehøgd	Kotehøgde fasade 7)	Diff høgde gondolvindu-fasade	**Avst. gondolvindu-fasade, skråmål**	**Areal i sikringssone Totalt**	Areal i sikringssone IKKJE bebyggbart ihht byggegrense	Areal i sikringssone Bebyggbart bustad	Areal i sikringssone Bebyggbart Tenesteyting	Areal i sikringssone Bebyggbart Næring	Areal i sikringssone Friområde	Areal i sikringssone LNF/Naturområde
Pr.nr	**G.nr**	**B.nr**	+ B.nr	Gateadresse	Nr	Dagens bruk	Regulert formål																								
1075	**99**	**9**				Utmark/Turveg	Naturområde/Turveg		1	0	0	-	-	-	-	-	-			-	-			-	-	**106**	18	0	0	0	0	88

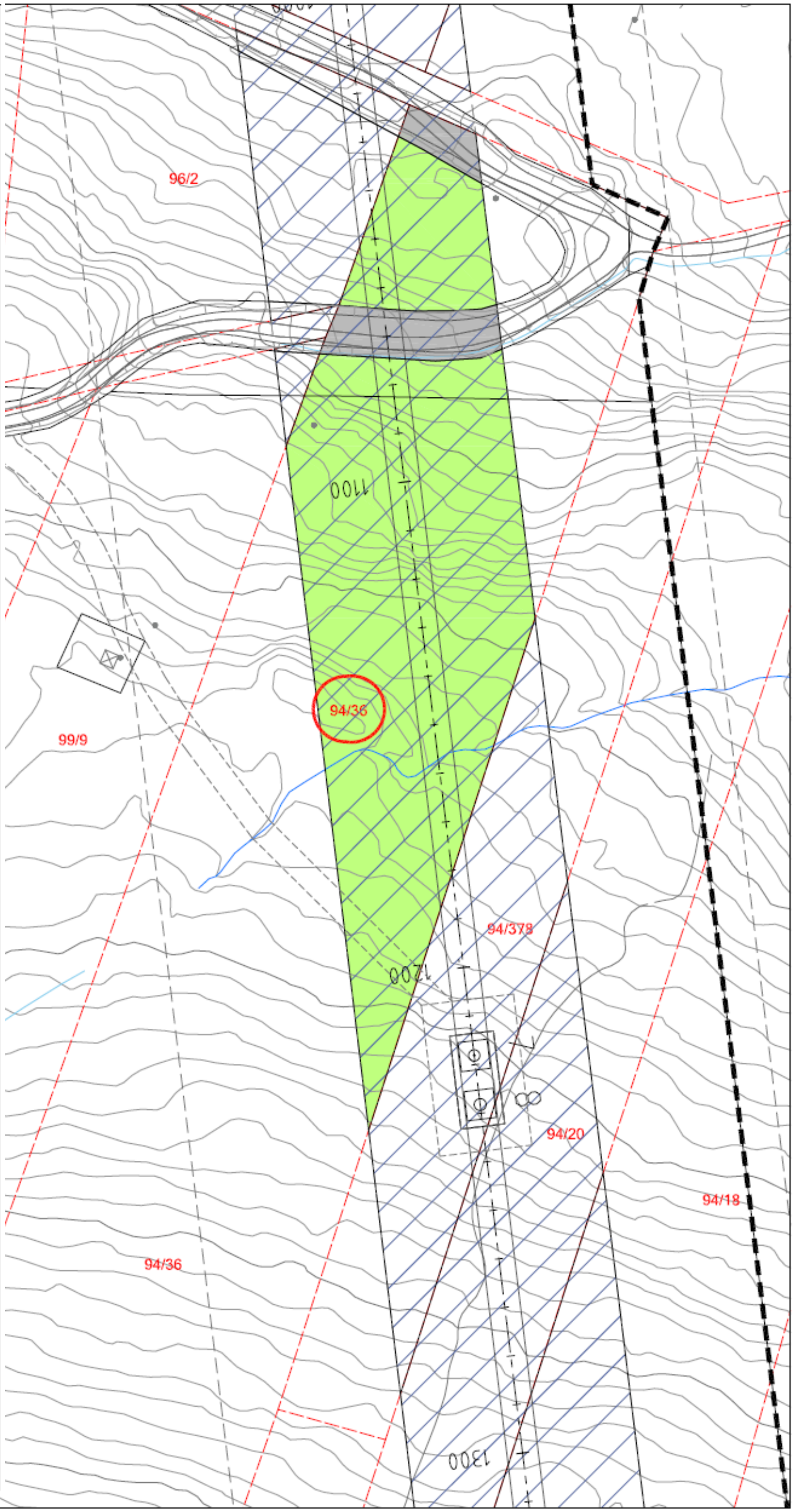
Sula gondol: Eigedommar mindre enn 60 meter frå cl gondolbane

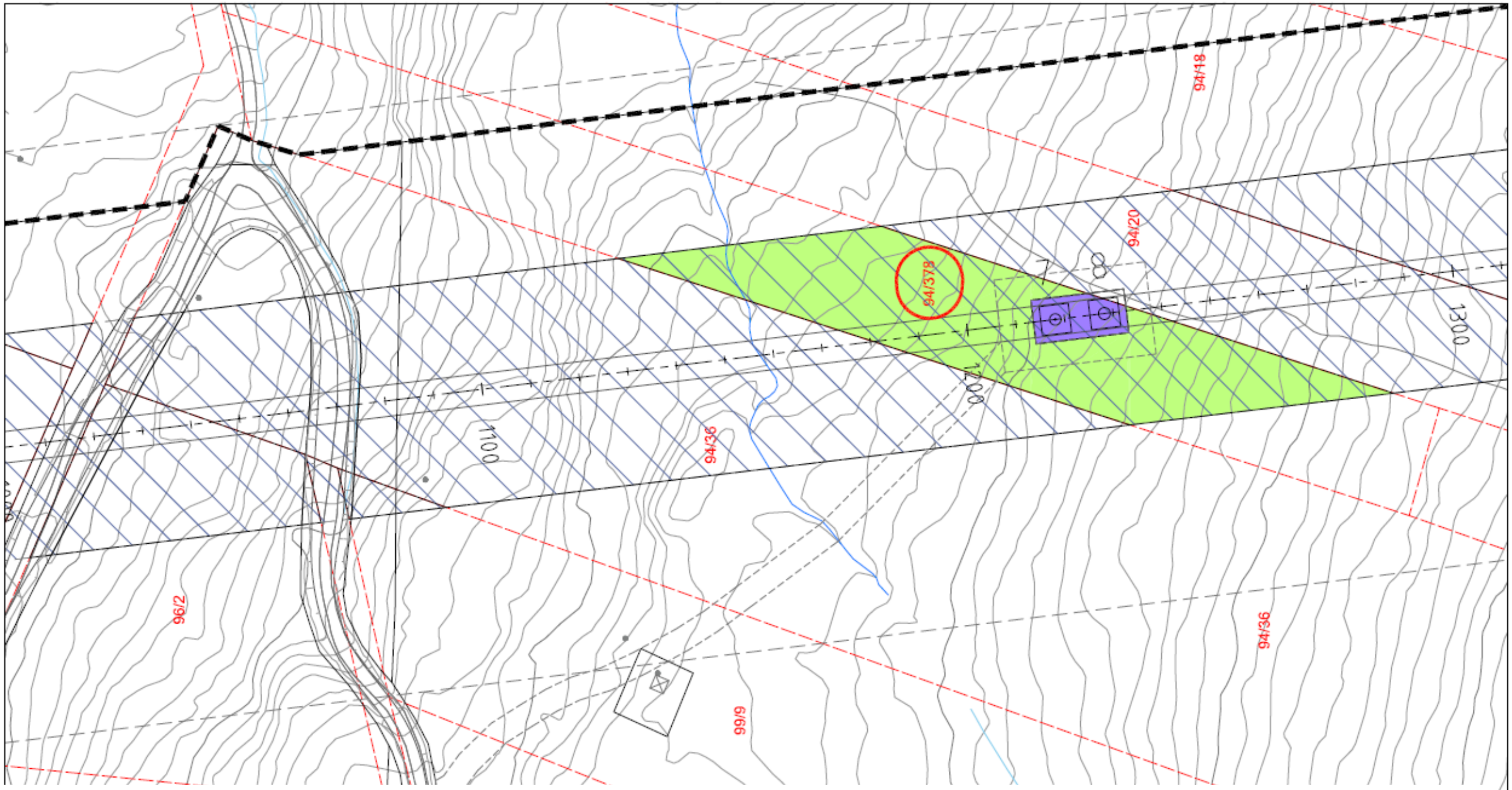
Pr.nr	G.nr	B.nr	+ B.nr	Gateadresse	Nr	Dagens bruk	Regulert formål	Naturområde/Turveg
1100	94	36				Utmark/Turveg		

Merknader:
1) 0=Nei 1=Ja
2) 0= Bygg under wire, - = Ik kje bygg på eigedom
3) For bygg i sikringssone, næraste punkt på tak
4) Avstand næraste mast til næraste punkt på fasade bustad
5) Avstand frå mastetopp (støykjelde) til fasade
6) Målt vinkelrett på wire (næraste punkt)
7) Korrigert hor. avstand for blindsone under gondol, synsvinkel 30 gr.
8) Nedre takkant minus 1,5m

Sula gondol: Eigedommar mindre enn 60 meter frå cl gondolbane

1	Eigedom i sikringssone 1)	sikringssone
0	Bustadbygg i sikringssone 1)	
0	Næringsbygg i sikringssone 1)	
-	Hor. avstand wire-bygg 2)	Avstandar wire - bygg (Brannteknisk)
-	Vert. avstand wire-bygg 3)	
-	Avstand wire - bygg, skråmål 3)	
-	Regulert mønehøgde	
-	Restriksjon reg. byggehøgde	
-	**Hor. avstand mast-fasade 4)**	Avstandar mast - fasade (Støy, utsikt m.v.)
	Kotehøgde wire i aktuell mast	
	Diff høgde topp mast-fasade	
-	**Avst. mastetopp-fasade, skråmål**	
-	Hor. avstand gondol-fasade 6)	Avstandar gondol - fasade Innsyn m.v.)
	Korr hor. avstand for blindsone 7)	
	Kotehøgde gondolvindu augehøgd	
	Kotehøgde fasade 7)	
-	Diff høgde gondolvindu-fasade	
-	**Avst. gondolvindu-fasade, skråmå**	
6107	**Areal i sikringssone Totalt**	Areal i sikringssone
480	Areal i sikringssone IKKJE bebyggbart ihht byggegrense	
0	Areal i sikringssone Bebyggbart bustad	
0	Areal i sikringssone Bebyggbart Tenesteyting	
0	Areal i sikringssone Bebyggbart Næring	
0	Areal i sikringssone Friområde	
5627	Areal i sikringssone LNF/Naturområde	





Sula gondol: Eigedommar mindre enn 60 meter frå cl gondolbane	Sula gondol: Eigedommar mindre enn 60 meter frå cl gondolbane							I sikringssone			Avstandar wire - bygg (Branntryggleik)					Avstandar mast - fasade (Støy, utsikt m.v.)				Avstandar gondol - fasade Innsyn m.v.)						Areal i sikringssone						
	Merknader: 1) 0=Nei 1=Ja 2) 0= Bygg under wire, - = Ikkje bygg på eigedom 3) For bygg i sikringssone, næraste punkt på tak 4) Avstand næraste mast til næraste punkt på fasade bustad 5) Avstand frå mastetopp (støykjelde) til fasade 6) Målt vinkelrett på wire (næraste punkt) 7) Korrigert hor. avstand for blindsone under gondol, synsvinkel 30 gr. 8) Nedre takkant minus 1,5m							Eigedom i sikringssone 1)	Bustadbygg i sikringssone 1)	Næringsbygg i sikringssone 1)	Hor. avstand wire-bygg 2)	Vert. avstand wire-bygg 3)	Avstand wire - bygg, skråmål 3)	Regulert mønehøgde	Restriksjon reg. byggehøgde	**Hor. avstand mast-fasade 4)**	Kotehøgde wire i aktuell mast	Diff høgde topp mast-fasade	**Avst. mastetopp-fasade, skråmål 5**	Hor. avstand gondol-fasade 6)	Korr hor. avstand for blindsone 7)	Kotehøgde gondolvindu augehøgd	Kotehøgde fasade 7)	Diff høgde gondolvindu-fasade	**Avst. gondolvindu-fasade, skråmå**	**Areal i sikringssone Totalt**	Areal i sikringssone IKKJE bebyggbart ihht byggegrense	Areal i sikringssone Bebyggbart bustad	Areal i sikringssone Bebyggbart Tenesteyting	Areal i sikringssone Bebyggbart Næring	Areal i sikringssone Friområde	Areal i sikringssone LNF/Naturområde
Pr.nr	G.nr	B.nr	+ B.nr	Gateadresse	Nr	Dagens bruk	Regulert formål																								
1210	**94**	**378**				Utmark	LNF-område/mast	1	0	0	-	-	-	-	-	-			-	-			-	-	**2521**	0	0	0	159	0	2362

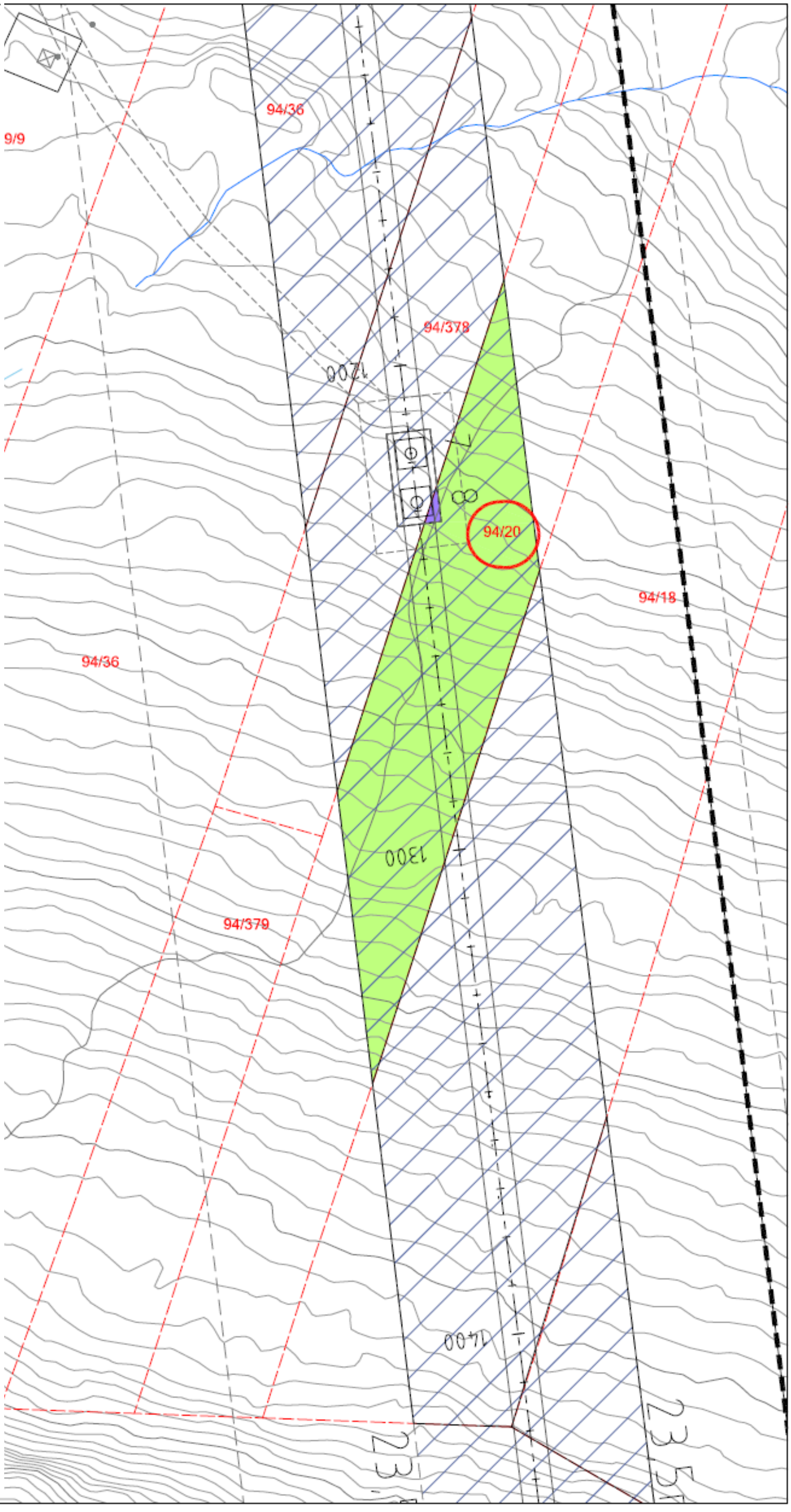
Sula gondol: Eigedommar mindre enn 60 meter frå cl gondolbane

Pr.nr	G.nr	B.nr	+ B.nr	Gateadresse	Nr	Dagens bruk	Regulert formål
1260	94	20				Utmark	LNF-område/mast

Merknader:
1) 0=Nei 1=Ja
2) 0= Bygg under wire, - = Ikkje bygg på eigedom
3) For bygg i sikringssone, næraste punkt på tak
4) Avstand næraste mast til næraste punkt på fasade bustad
5) Avstand frå mastetopp (støykjelde) til fasade
6) Målt vinkelrett på wire (næraste punkt)
7) Korrigert hor. avstand for blindsone under gondol, synsvinkel 30 gr.
8) Nedre takkant minus 1,5m

Sula gondol: Eigedommar mindre enn 60 meter frå cl gondolbane

1	Eigedom i sikringssone 1)	I sikringssone
0	Bustadbygg i sikringssone 1)	
0	Næringsbygg i sikringssone 1)	
-	Hor. avstand wire-bygg 2)	Avstandar wire - bygg (Brannteknisk)
-	Vert. avstand wire-bygg 3)	
-	Avstand wire - bygg, skråmål 3)	
-	Regulert mønehøgde	
-	Restriksjon reg. byggehøgde	
-	**Hor. avstand mast-fasade 4)**	Avstandar mast - fasade (Støy, utsikt m.v.)
	Kotehøgde wire i aktuell mast	
	Diff høgde topp mast-fasade	
-	**Avst. mastetopp-fasade, skråmål 5**	
-	Hor. avstand gondol-fasade 6)	Avstandar gondol - fasade (Innsyn m.v.)
	Korr hor. avstand for blindsone 7)	
	Kotehøgde gondolvindu augehøgd	
	Kotehøgde fasade 7)	
-	Diff høgde gondolvindu-fasade	
-	**Avst. gondolvindu-fasade, skråmå**	
2808	**Areal i sikringssone Totalt**	Areal i sikringssone
0	Areal i sikringssone IKKJE bebyggbart ihht byggegrense	
0	Areal i sikringssone Bebyggbart bustad	
0	Areal i sikringssone Bebyggbart Tenesteyting	
13	Areal i sikringssone Bebyggbart Næring	
0	Areal i sikringssone Friområde	
2795	Areal i sikringssone LNF/Naturområde	



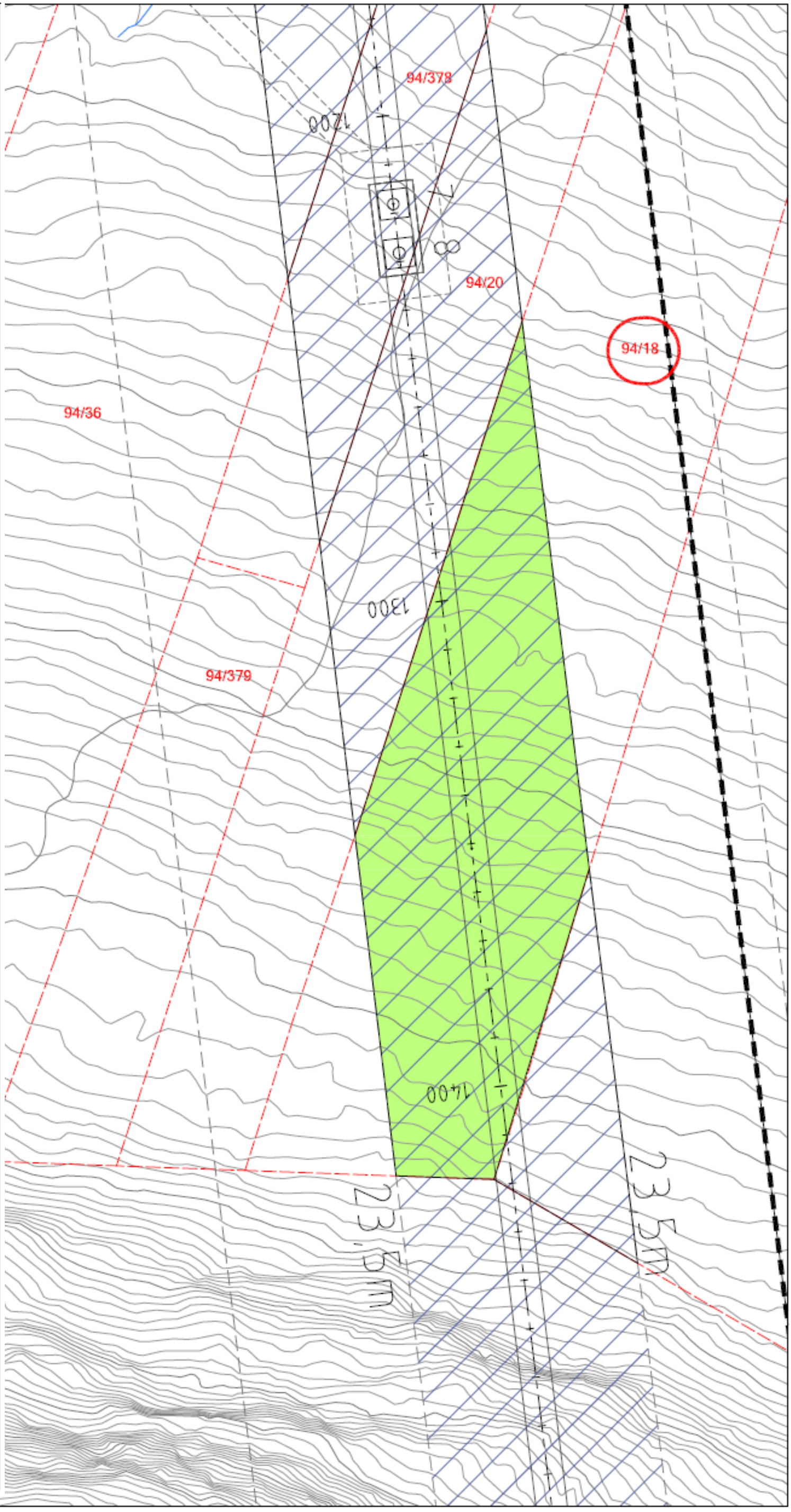
Sula gondol: Eigedommar mindre enn 60 meter frå cl gondolbane

Pr.nr	G.nr	B.nr	+ B.nr	Gateadresse	Nr	Dagens bruk	Regulert formål
1350	94	18				Utmark	LNF-område

Merknader:
1) 0=Nei 1=Ja
2) 0= Bygg under wire, - = Ikkje bygg på eigedom
3) For bygg i sikringssone, næraste punkt på tak
4) Avstand næraste mast til næraste punkt på fasade bustad
5) Avstand frå mastetopp (støykjelde) til fasade
6) Målt vinkelrett på wire (næraste punkt)
7) Korrigert hor. avstand for blindsone under gondol, synsvinkel 30 gr.
8) Nedre takkant minus 1,5m

Sula gondol: Eigedommar mindre enn 60 meter frå cl gondolbane

1	Eigedom i sikringssone 1)	I sikringssone
0	Bustadbygg i sikringssone 1)	
0	Næringsbygg i sikringssone 1)	
-	Hor. avstand wire-bygg 2)	Avstandar wire - bygg (Branntrygg/leik)
-	Vert. avstand wire-bygg 3)	
-	Avstand wire - bygg, skråmål 3)	
-	Regulert mønehøgde	
-	Restriksjon reg. byggehøgde	
-	**Hor. avstand mast-fasade 4)**	Avstandar mast - fasade (Støy, utsikt m.v.)
	Kotehøgde wire i aktuell mast	
	Diff høgde topp mast-fasade	
-	**Avst. mastetopp-fasade, skråmål 5**	
-	Hor. avstand gondol-fasade 6)	Avstandar gondol - fasade (Innsyn m.v.)
	Korr hor. avstand for blindsone 7)	
	Kotehøgde gondolvindu augehøgd	
	Kotehøgde fasade 7)	
-	Diff høgde gondolvindu-fasade	
-	**Avst. gondolvindu-fasade, skråmå**	
4926	**Areal i sikringssone Totalt**	Areal i sikringssone
0	Areal i sikringssone IKKJE bebyggbart ihht byggegrense	
0	Areal i sikringssone Bebyggbart bustad	
0	Areal i sikringssone Bebyggbart Tenesteyting	
0	Areal i sikringssone Bebyggbart Næring	
0	Areal i sikringssone Friområde	
4926	Areal i sikringssone LNF/Naturområde	



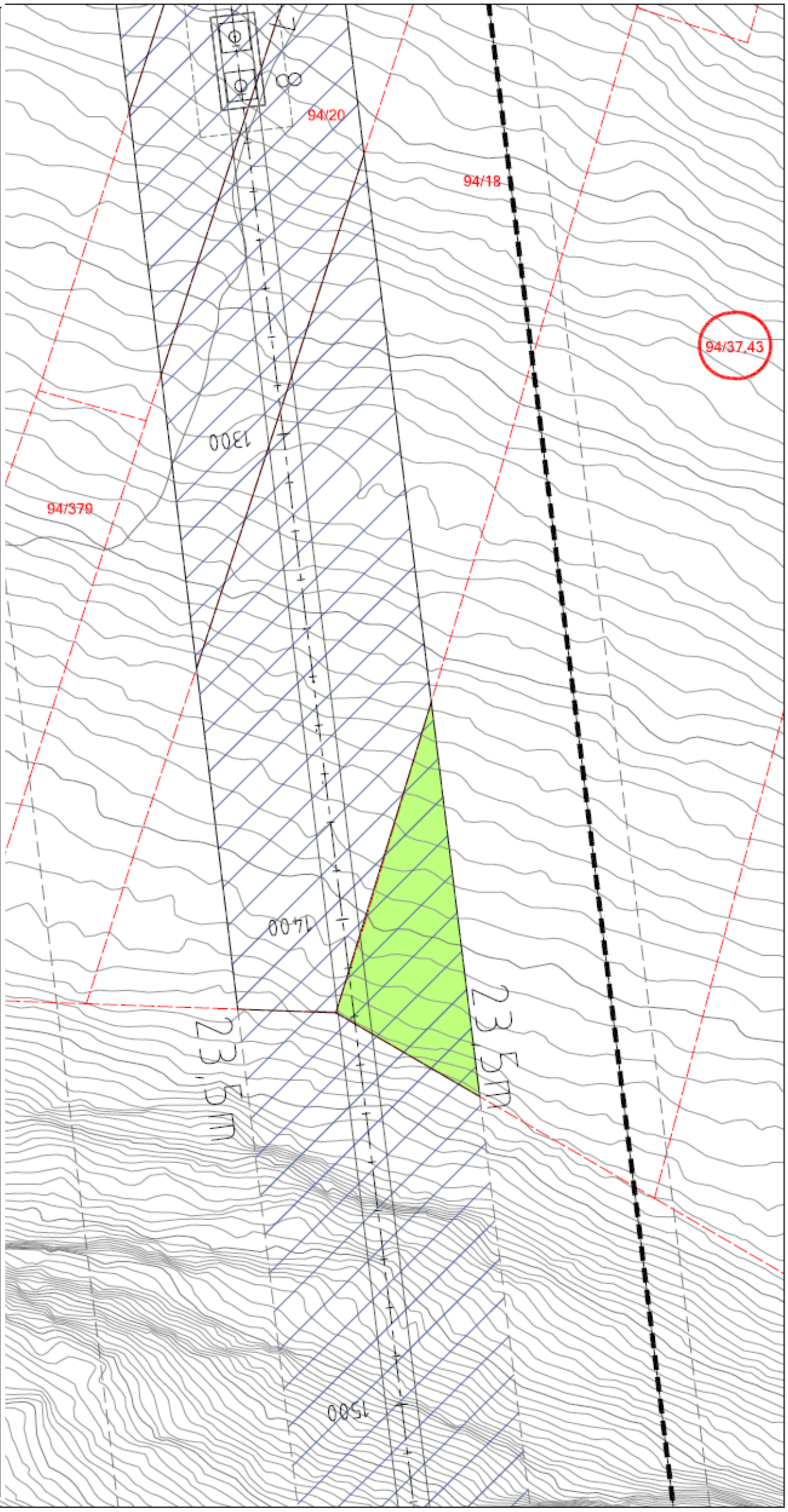
Sula gondol: Eigedommar mindre enn 60 meter frå cl gondolbane

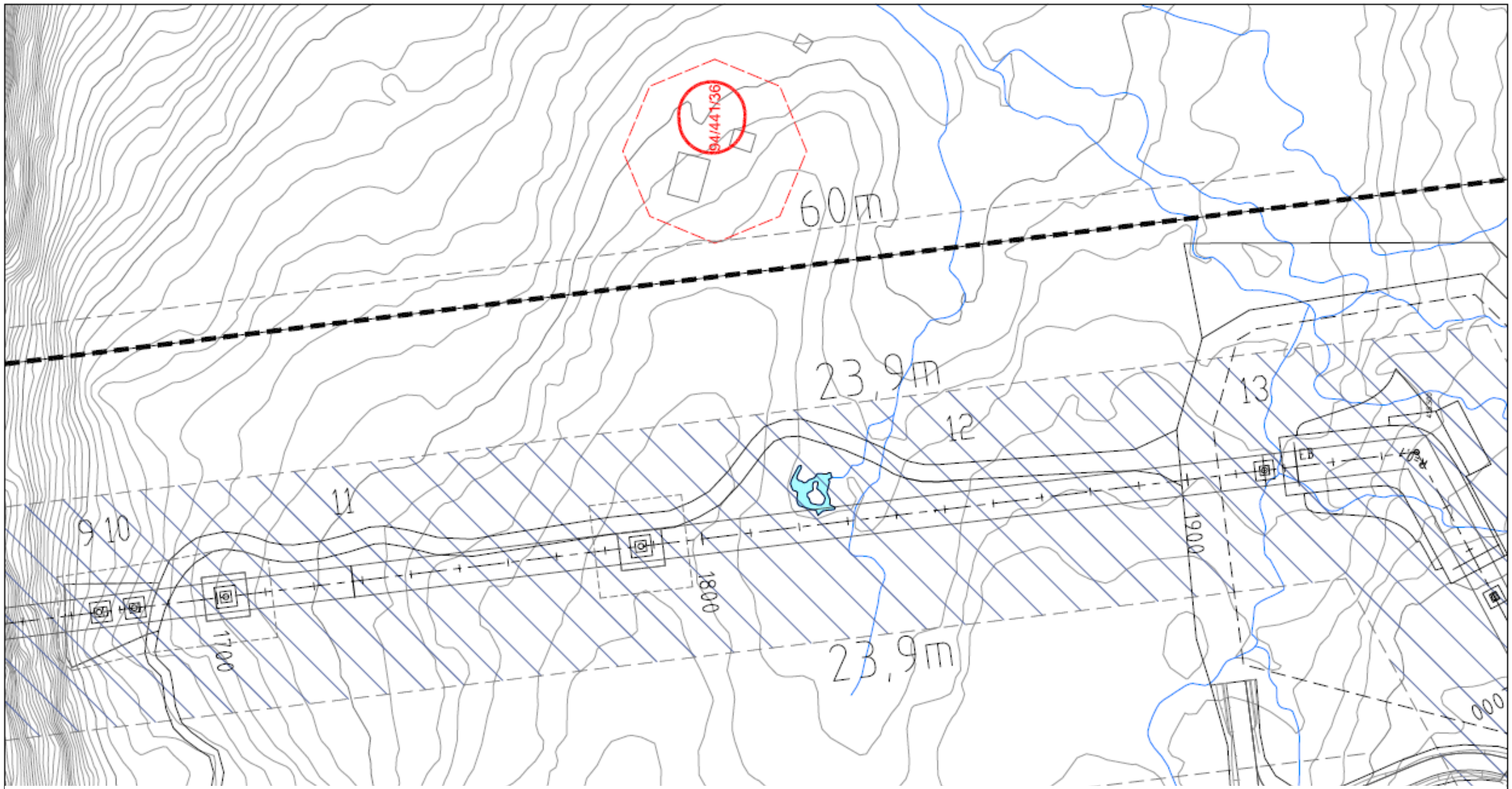
Pr.nr	G.nr	B.nr	+ B.nr	Gateadresse	Nr	Dagens bruk	Regulert formål
1415	94	37	43			Utmark	LNF-område

Merknader:
1) 0=Nei 1=Ja
2) 0= Bygg under wire, - = Ikkje bygg på eigedom
3) For bygg i sikringssone, næraste punkt på tak
4) Avstand næraste mast til næraste punkt på fasade bustad
5) Avstand frå mastetopp (støykjelde) til fasade
6) Målt vinkelrett på wire (næraste punkt)
7) Korrigert hor. avstand for blindsone under gondol, synsvinkel 30 gr.
8) Nedre takkant minus 1,5m

Sula gondol: Eigedommar mindre enn 60 meter frå cl gondolbane

1	Eigedom i sikringssone 1)	I sikringssone
0	Bustadbygg i sikringssone 1)	
0	Næringsbygg i sikringssone 1)	
-	Hor. avstand wire-bygg 2)	Avstandar wire - bygg (Branntryggleik)
-	Vert. avstand wire-bygg 3)	
-	Avstand wire - bygg, skråmål 3)	
-	Regulert mønehøgde	
-	Restriksjon reg. byggehøgde	
-	**Hor. avstand mast-fasade 4)**	Avstandar mast - fasade (Støy, utsikt m.v.)
	Kotehøgde wire i aktuell mast	
	Diff høgde topp mast-fasade	
-	**Avst. mastetopp-fasade, skråmål 5**	
-	Hor. avstand gondol-fasade 6)	Avstandar gondol - fasade Innsyn m.v.)
	Korr hor. avstand for blindsone 7)	
	Kotehøgde gondolvindu augehøgd	
	Kotehøgde fasade 7)	
-	Diff høgde gondolvindu-fasade	
-	**Avst. gondolvindu-fasade, skråmå**	
1102	**Areal i sikringssone Totalt**	Areal i sikringssone
0	Areal i sikringssone IKKJE bebyggbart ihht byggegrense	
0	Areal i sikringssone Bebyggbart bustad	
0	Areal i sikringssone Bebyggbart Tenesteyting	
0	Areal i sikringssone Bebyggbart Næring	
0	Areal i sikringssone Friområde	
1102	Areal i sikringssone LNF/Naturområde	





Sula gondol: Eigedommar mindre enn 60 meter frå cl gondolbane	Sula gondol: Eigedommar mindre enn 60 meter frå cl gondolbane								I sikringssone			Avstandar wire - bygg (Branntryggleik)					Avstandar mast - fasade (Støy, utsikt m.v.)				Avstandar gondol - fasade Innsyn m.v.						Areal i sikringssone						
	Merknader: 1) 0=Nei 1=Ja 2) 0= Bygg under wire, - = Ikkje bygg på eigedom 3) For bygg i sikringssone, næraste punkt på tak 4) Avstand næraste mast til næraste punkt på fasade bustad 5) Avstand frå mastetopp (støykjelde) til fasade 6) Målt vinkelrett på wire (næraste punkt) 7) Korrigert hor. avstand for blindsone under gondol, synsvinkel 30 gr. 8) Nedre takkant minus 1,5m								Eigedom i sikringssone 1)	Bustadbygg i sikringssone 1)	Næringsbygg i sikringssone 1)	Hor. avstand wire-bygg 2)	Vert. avstand wire-bygg 3)	Avstand wire - bygg, skråmål 3)	Regulert mønehøgde	Restriksjon reg. byggehøgde	**Hor. avstand mast-fasade 4)**	Kotehøgde wire i aktuell mast	Diff høgde topp mast-fasade	**Avst. mastetopp-fasade, skråmål 5**	Hor. avstand gondol-fasade 6)	Korr hor. avstand for blindsone 7)	Kotehøgde gondolvindu augehøgd	Kotehøgde fasade 7)	Diff høgde gondolvindu-fasade	**Avst. gondolvindu-fasade, skråmål**	**Areal i sikringssone Totalt**	Areal i sikringssone IKKJE bebyggbart ihht byggegrense	Areal i sikringssone Bebyggbart bustad	Areal i sikringssone Bebyggbart Tenesteyting	Areal i sikringssone Bebyggbart Næring	Areal i sikringssone Friområde	Areal i sikringssone LNF/Naturområde
Pr.nr	**G.nr**	**B.nr**	+ B.nr	Gateadresse	Nr	Dagens bruk	Regulert formål																								
1807	**94**	**441**	36			Hytte festepunkt	Festetomt i LNF-omr		0	0	0	65,2	-	-	-	-	**70,7**	426,4	18,4	**73,1**	63,7	-	421,6	408,0	13,6	**65,1**	**0**	0	0	0	0	0	0

Illustrasjonar av gondolbane

Under er vist nokre illustrasjonar av gondolbane i bebygd område, med anlegg vist i Google Earth (Leitner).
Masteplasseringar, høgder og storleikar er realistiske, og i samsvar med framlegg til reguleringsplan.



Frå bunnstasjon og oppover. Mast 4, bedehuset og Molværsvegen nederst.



Frå Molværsvegen og oppover. Remane midt i bildet.



Frå Remane og oppover. Mast 5 midt i bildet. Karibakken 9 er dessverre ikkje utbygd i Google Earth sitt kartverk.



Frå masta ved Harhaugen (nr. 6) og nedover.



Frå Harhaugvegen og nedover. Karibakken 9 er dessverre ikkje utbygd i Google Earth sitt kartverk.


Bana sett frå vest. Molværsvegen midt i bildet, Remane og mast 5 til høgre.

Nordplan AS

Telefon 57 88 55 00
Telefax 57 88 55 01

www.nordplan.no
post@nordplan.no

NO 925 768 480 MVA
Bankkonto: 3790 05 03459